



Université de Provence Aix-Marseille 1
UFR Civilisations et Humanités
Département d'Histoire de l'Art et d'Archéologie
UMR 6636 Economies, Sociétés et Environnements Préhistoriques



ENTRE PROVENCE ET CATALOGNE : APPROCHE COMPARATIVE DES DYNAMIQUES D'IMPLANTATION DES HABITATS

À LA FIN DU III^E MILLÉNAIRE AV. N. È.

Mémoire de Master 2 Archéologie et Histoire de l'Art

Option Préhistoire



Présenté par Agnès CARAGLIO

Sous la direction de Maxence BAILLY

Volume 2 : Catalogue

Année 2009-2010



Université de Provence Aix-Marseille 1
UFR Civilisations et Humanités
Département d'Histoire de l'Art et d'Archéologie
UMR 6636 Economies, Sociétés et Environnements Préhistoriques



ENTRE PROVENCE ET CATALOGNE : APPROCHE COMPARATIVE DES DYNAMIQUES D'IMPLANTATION DES HABITATS

À LA FIN DU III^E MILLÉNAIRE AV. N. È.

Mémoire de Master 2 Archéologie et Histoire de l'Art

Option Préhistoire

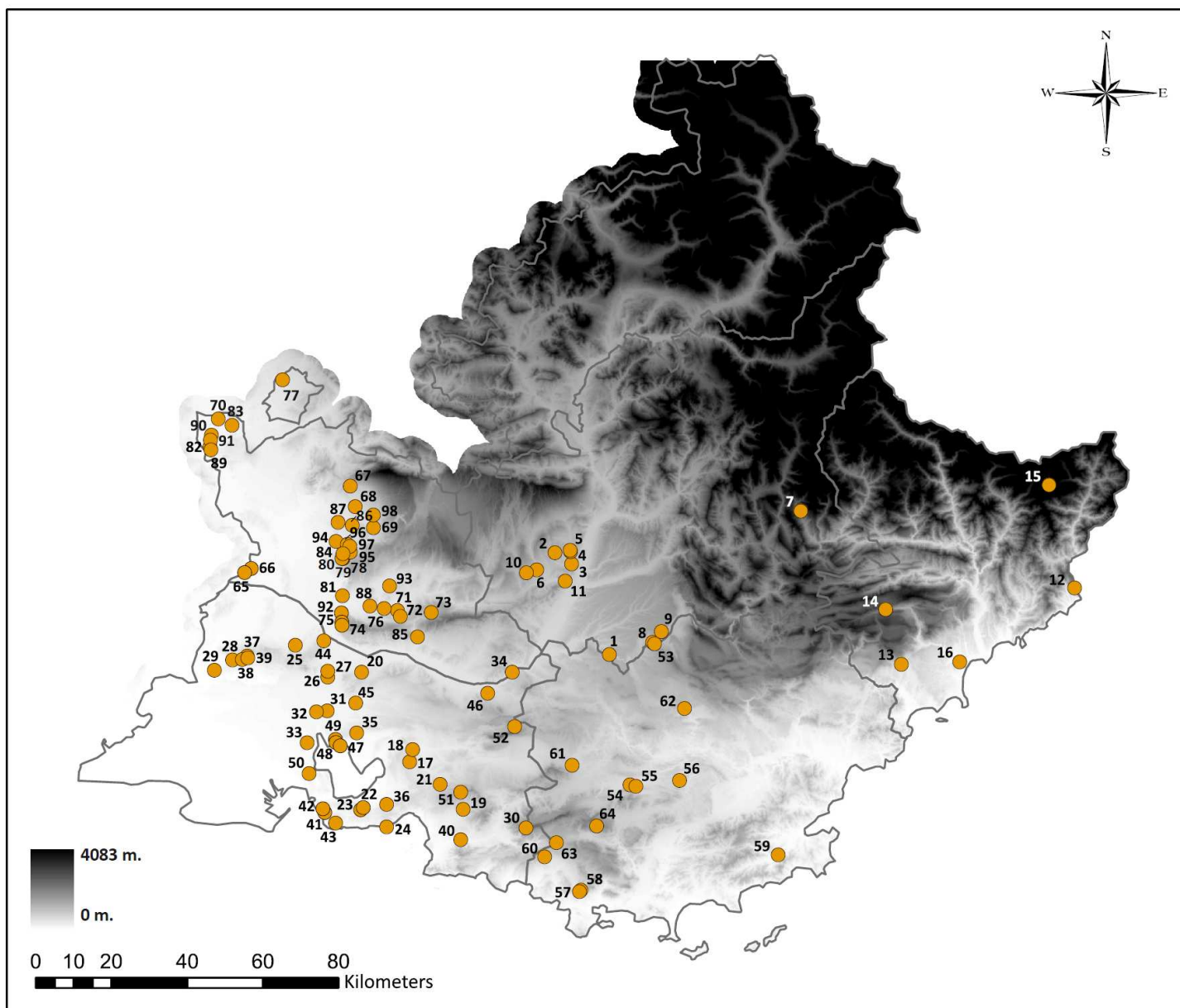


Présenté par Agnès CARAGLIO

Sous la direction de Maxence BAILLY

Volume 2 : Catalogue

Année 2009-2010



1 Aven Vauclaire	04	26 Les Barres	51 Le Col Sainte-Anne	83	76 Irrisson
2 La Fare		27 Station de la Calade	52 La Citadelle		77 Hypogée du Capitaine
3 Le Champ du Roi		28 Station d'Estoublon	53 La Grotte de l'Eglise		78 Abri 2 de Fraischamp
4 Abri des Bérards		29 Station du Castellet	54 Le Plan-Saint-Jean		79 Abri de la Source
5 Stations des Bérards		30 Grande Baume	55 Saint-Jean (Gazoduc-Le Val AO-616)		80 Station du Lauvier
6 Station de Treilles		31 Station du Baou Majour ou du Beaumajour	56 La Grande pièce		81 Claparouse
7 La Grotte de Pertus II		32 Toupigières	57 Grotte de Saint Martin 1		82 Le Chêne
8 Grotte Murée		33 Miouvin	58 Station de Sainte-Estève ou du Bottin		83 Les Petites Bâties
9 Abri du (Jardin du) Capitaine		34 Le Mourre de la Barque	59 Satation de Maravielle		84 La Rouyère
10 Station de Gayol		35 Château-Wirant	60 Abri de Roche-Ronde		85 Les Lauzières ou Les Chaux
11 Oppidum de la Roche Amère		36 Le Camp de Laure	61 Le Chemin d'Aix		86 La Tuyère
12 Abri Pendimoun	06	37 Costapera	62 Baume de Fontbregoua	84	87 Le Banay
13 Usine Chiris		38 Escanin I et II	63 Grotte du Vieux Mounoi		88 Abri de Soubeyras
14 Abri Martin		39 Station du Rocher	64 La Bergerie des Maigres		89 Le Duc
15 Gias del Ciari		40 Saint-Marcel - Abri de la Tourette			90 Les Juilléras
16 Réémetteur ou Station de la Fenouillère		41 Ponteau-Gare			91 Les Ribauds
17 Abri des Fours		42 Station de Saint-Pierre			92 Station du Boulon
18 Clos Marie-Louise		43 Le Collet-Redon			93 Les Martins
19 Le Pilon du Roy		44 Les Calades 1 et 2			94 La Rambaude
20 La Coste		45 Saint-Laurent-de-Cabardel			95 La Grotte de l'Ascle, du Céran ou de Foussargoules
21 Le Baou-Roux		46 La Bastide Blanche			96 Le Captay
22 Le Déboussadou ou Grotte du Déversoir		47 Abri Emile Villard			97 Station du Colombier
23 Le Fortin du Saut	48 La Grotte Arnoux		98 Le Redon		
24 Abri du Cap Méjean	49 Le Collet du Verdon				
25 Station du Château	50 Oppidum de Saint-Blaise				
		56 La Grande pièce			
		57 Grotte de Saint Martin 1			
		58 Station de Sainte-Estève ou du Bottin			
		59 Satation de Maravielle			
		60 Abri de Roche-Ronde			
		61 Le Chemin d'Aix			
		62 Baume de Fontbregoua			
		63 Grotte du Vieux Mounoi			
		64 La Bergerie des Maigres			
		65 La Balance et Rue Ferruce			
		66 La Place du Palais			
		67 Abri de la Madeleine			
		68 Le Limon-Raspail			
		69 Les Aubes			
		70 Les Bartras 4			
		71 Les Fabrys			
		72 Les Safraniers			
		73 La Brémonde			
		74 Baume des Enfers			
		75 Grande Grotte de Vidauque			

Carte de répartition générale des gisements du corpus

DÉPARTEMENT DES ALPES-DE-HAUTE-PROVENCE

1. Aven Vaclare, Esparon sur Verdon

2. La Fare, Forcalquier

3. Le Champ du Roi, La Brillanne

4. Abri des Bérards, Lurs

5. Stations des Bérards, Lurs

6. Station de Treilles, Mane

7. La Grotte de Pertus II, Méailles

8. Grotte Murée, Montpezat

9. Abri du (Jardin du) Capitaine, Sainte Croix du Verdon

10. Station de Gayol, Saint-Michel-de-l'Observatoire

11. Oppidum de la Roche Amère, Villeneuve

Département Alpes-de-Haute-Provence (04)

Commune Esparon sur Verdon

Altitude 420

Emplacement topographique

Bas de versant

Attribution chronologique

Néolithique ancien
 Néolithique moyen
 Campaniforme
 Âge du Bronze ancien
 Âge du Bronze moyen et final

Attribution culturelle

Cardial
 Chasséen
 Campaniforme récent

Datation

Non

Phase selon Cauliez 2009

Phase 3

Type d'habitat

Habitat en cavité

Structure de délimitation

Murs

Autres éléments de structuration de l'espace domestique

Industrie lithique

Un fragment de silex sur grande lame

Industrie osseuse

Un poignard sur cubitus d'ours poli

Métal

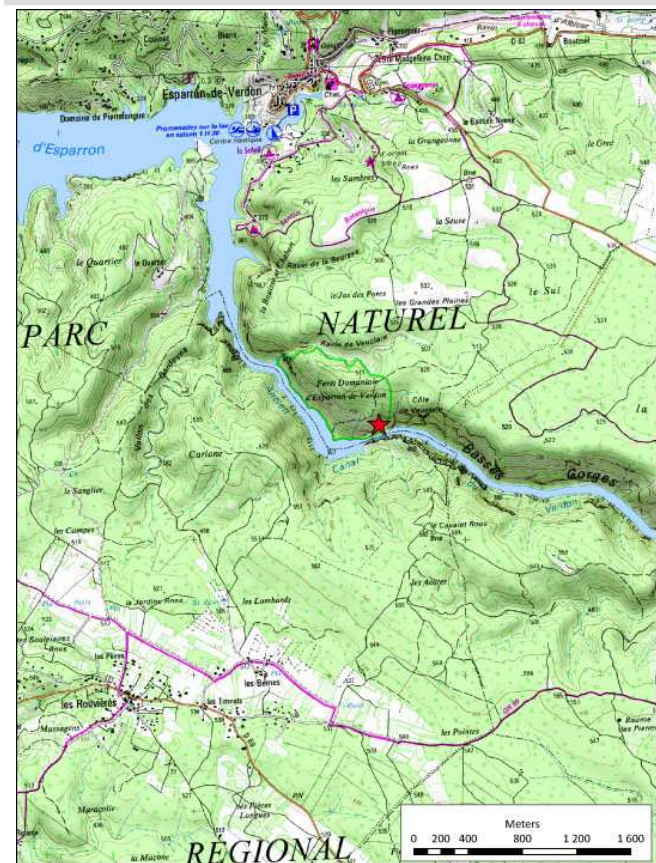
Céramique

Vases à décors incisés-stampés et vase non décoré

Données archéozoologiques

Bibliographie utilisée

Lemercier, 2002
 Dubesset, 2003



Département

Commune

Altitude

Emplacement topographique

Attribution chronologique

Néolithique final
Campaniforme
Âge du Bronze
Âge du Fer
 Antiquité

Attribution culturelle

Ferrière/Couronnien
Rhône-Ouvèze/Campaniforme ancien

Datation

Oui : LY-6551 4210 ± 100 BP : 3065-2530 cal. BC

Phase selon Cauliez 2009

Phase 0 et 2

Type d'habitat

Habitat de plein air

Structure de délimitation

Enceintes fossoyées et renforcées par des murs, puis rebouchées et remplacées par de fortes palissades

Murs

Autres éléments de structuration de l'espace domestique

Fosses, fossés et structures empierrées ; sépulture individuelle en fosse

Industrie lithique

Oui

Industrie osseuse

Oui

Une lame de poignard à soie courte et une lame de section losangique en cuivre

Métal

Céramique

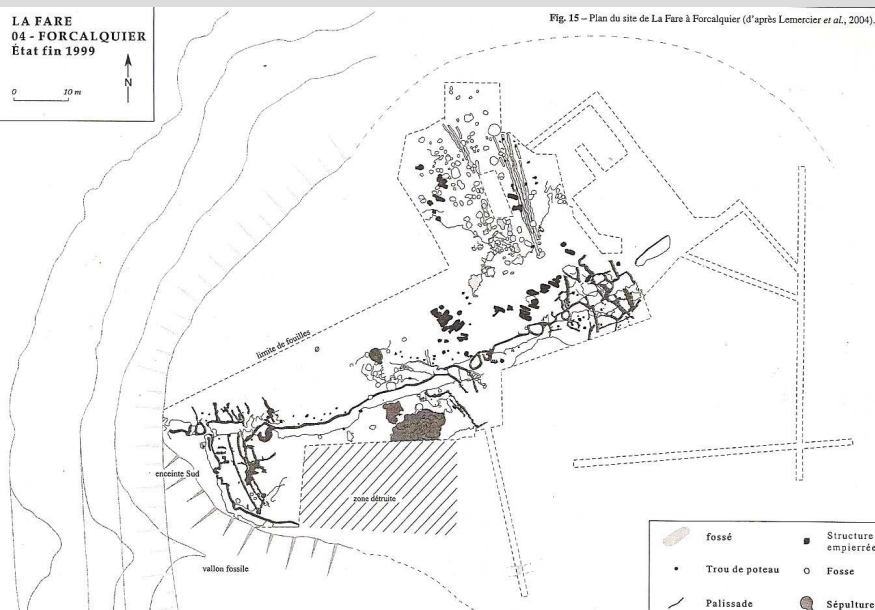
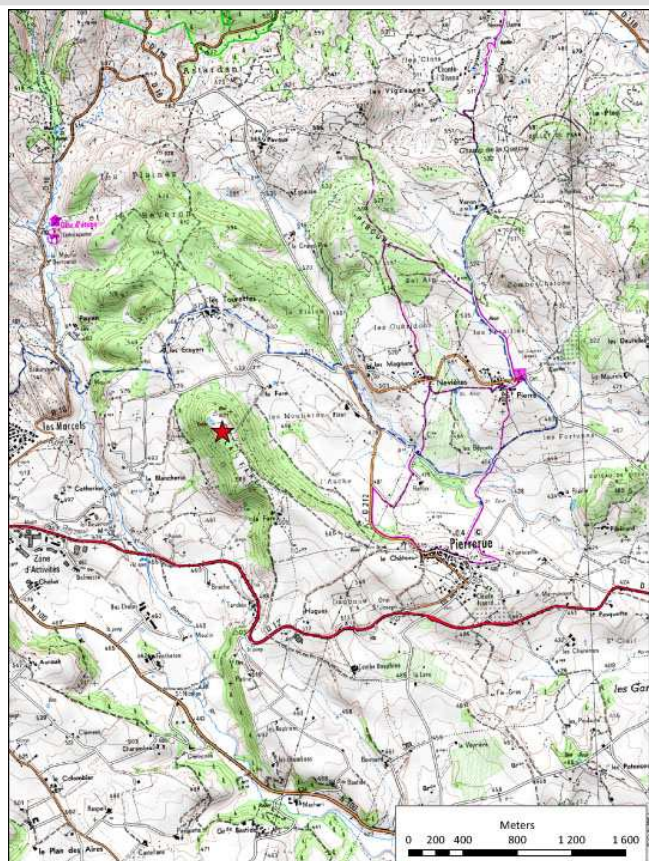
Vase à décor maritime mixte et vases non décorés

Données archéozoologiques

Forts consommateurs de viandes caprines et bovines (phase 1) et éleveurs et consommateurs domestiques de caprinés (viande et lait) pour la phase 2

Bibliographie utilisée

Lemerrier, 2002
Dubesset, 2003
Blaise, 2009
Cauliez, 2009 ; Gilibert, 2009



Département Alpes-de-Haute-Provence (04)

Commune La Brillanne

Altitude 375

Emplacement topographique

Fond de vallée

Attribution chronologique

Néolithique moyen
Néolithique final
Campaniforme

Attribution culturelle

Chasséen
Rhône-Ouvèze/Style La Fare
Campaniforme récent

Datation

Non

Phase selon Cauliez 2009

Phase 2 et 3

Type d'habitat

Habitat de plein air

Structure de délimitation

Murs

Autres éléments de structuration de l'espace domestique

Fosses-dépotoirs, foyers, concentration de pierre chauffées, trous de poteau

Industrie lithique

Oui

Industrie osseuse

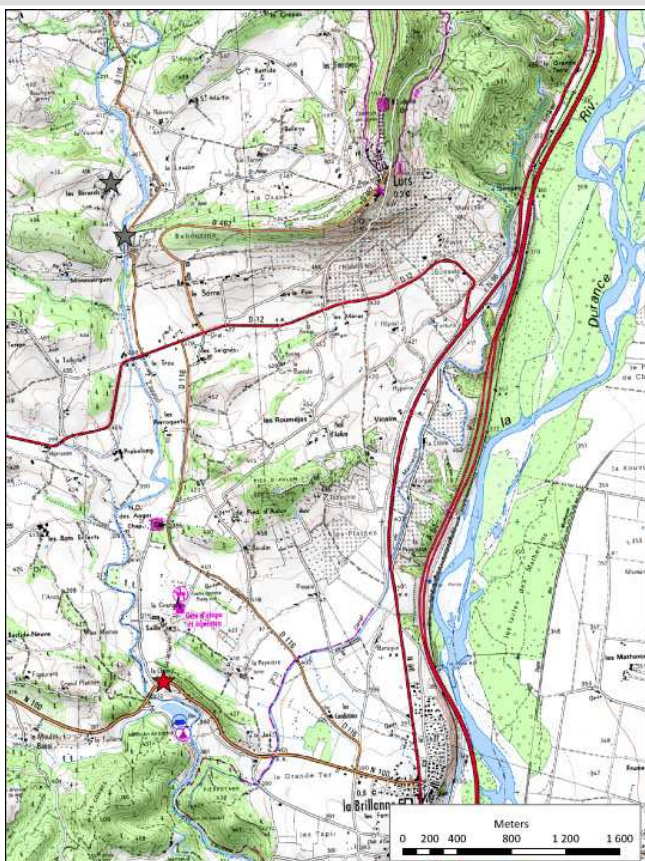
Métal

Céramique

Vase à décors incisés-estampés et vase Rhône-Ouvèze

Données archéozoologiques

Bibliographie utilisée

Lemerancier, 2002
Cauliez, 2009

Département Alpes-de-Haute-Provence (04)

Commune Lurs

Altitude 410

Emplacement topographique

Fond de vallée

Attribution chronologique

Néolithique final

Attribution culturelle

Style La Fare

Datation

Non

Phase selon Cauliez 2009

Phase 2

Type d'habitat

Habitat en cavité

Structure de délimitation

Murs

Autres éléments de structuration de l'espace domestique

Industrie lithique

Industrie osseuse

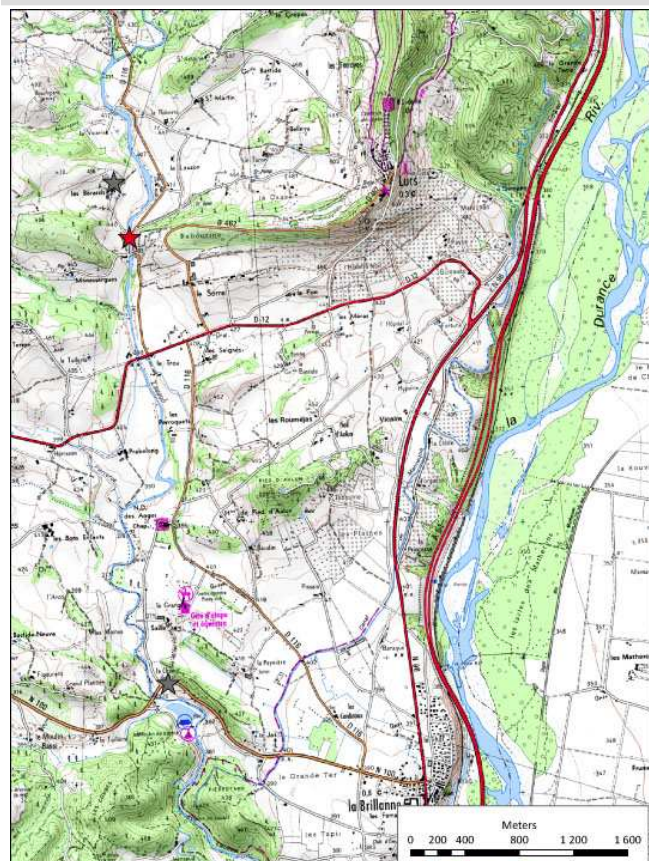
Métal

Céramique

Données archéozoologiques

Bibliographie utilisée

Cauliez, 2009



Département Alpes-de-Haute-Provence (04)

Commune Lurs

Altitude 435

Emplacement topographique

Plateau

Attribution chronologique

Néolithique final

Attribution culturelle

Style La Fare

Datation

Non

Phase selon Cauliez 2009

Phase 2

Type d'habitat

Habitat de plein air

Structure de délimitation

Murs

Autres éléments de structuration de l'espace domestique

Industrie lithique

Industrie osseuse

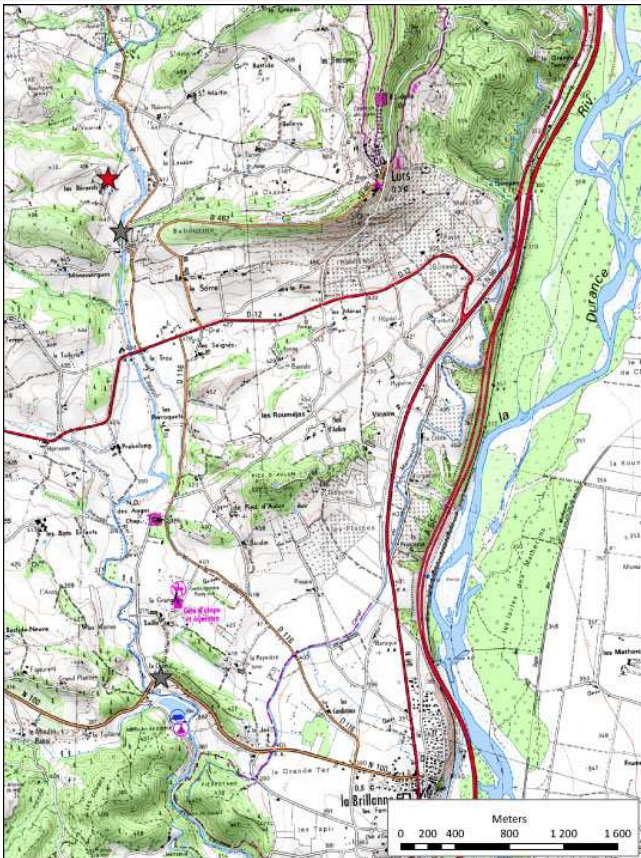
Métal

Céramique

Données archéozoologiques

Bibliographie utilisée

Cauliez, 2009



Département Alpes-de-Haute-Provence (04)

Commune Mane

Altitude 445

Emplacement topographique

Etage colinéen

Attribution chronologique

Néolithique final

Attribution culturelle

Style La Fare

Datation

Non

Phase selon Cauliez 2009

Phase 2

Type d'habitat

Habitat de plein air

Structure de délimitation

Murs

Autres éléments de structuration de l'espace domestique

Industrie lithique

Industrie osseuse

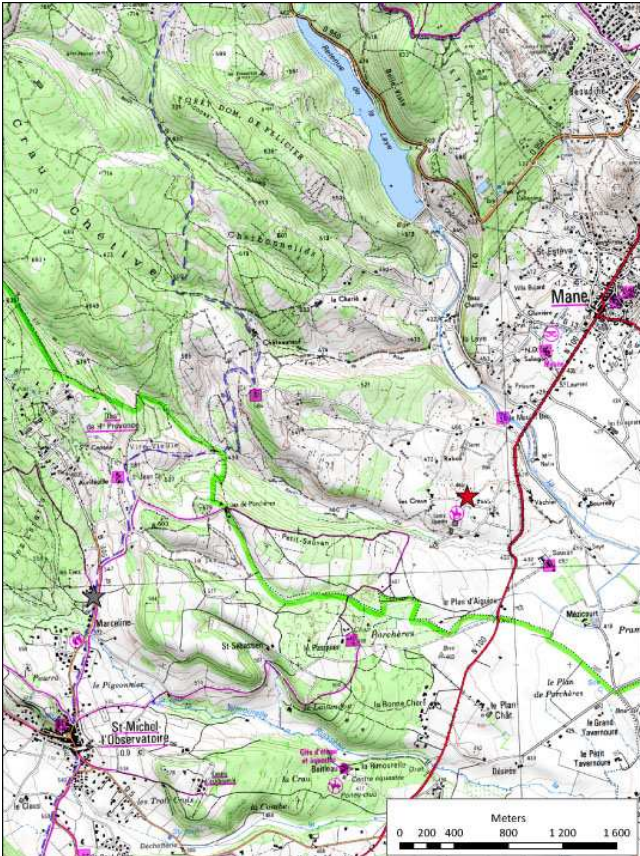
Métal

Céramique

Données archéozoologiques

Bibliographie utilisée

Cauliez, 2009



Département Alpes-de-Haute-Provence (04)

Commune Méailles

Altitude 1169

Emplacement topographique

Haut de versant

Attribution chronologique

Néolithique moyen
Néolithique final
Campaniforme
Âge du Bronze
Âge du Fer
Antique

Attribution culturelle

Campaniforme récent

Datation

Oui : MC-11 4080 ± 250 BP : 3349-1910 cal. BC

Phase selon Cauliez 2009

Phase 3

Type d'habitat

Habitat en cavité

Structure de délimitation

Murs

Autres éléments de structuration de l'espace domestique

Industrie lithique

Industrie osseuse

Métal

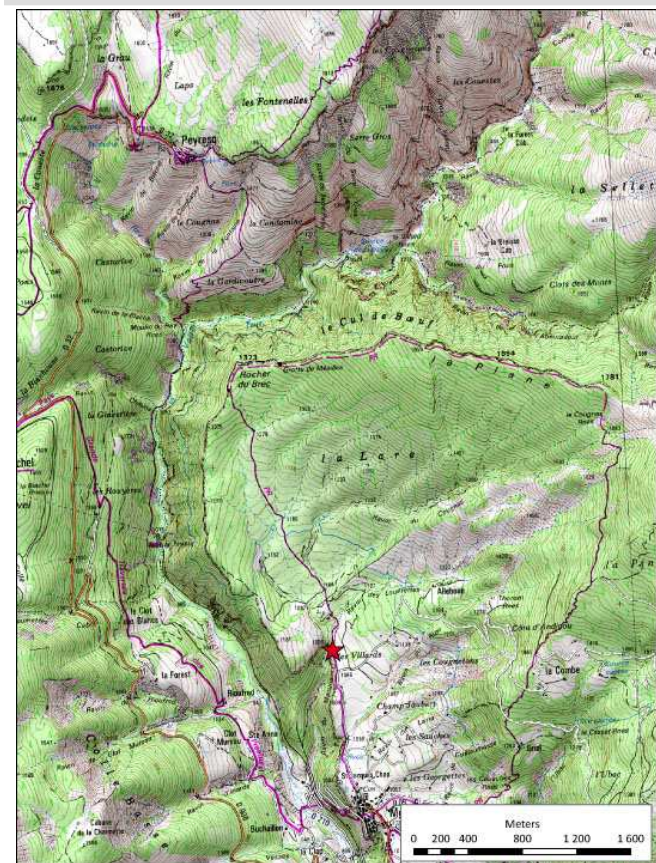
Céramique

Vase à décors incisés-estampés et vases non décorés

Données archéozoologiques

Bibliographie utilisée

Lemercier, 2002
Dubesset, 2003
Cauliez, 2009



Département Commune Altitude **Emplacement topographique****Attribution chronologique**

Néolithique moyen
 Campaniforme
 Âge du Bronze moyen
 Âge du Bronze final
 Âge du Fer
 Historique

Attribution culturelle

Chasséen
 Campaniforme récent

Datation**Type d'habitat****Structure de délimitation****Murs****Autres éléments de structuration de l'espace domestique****Industrie lithique**

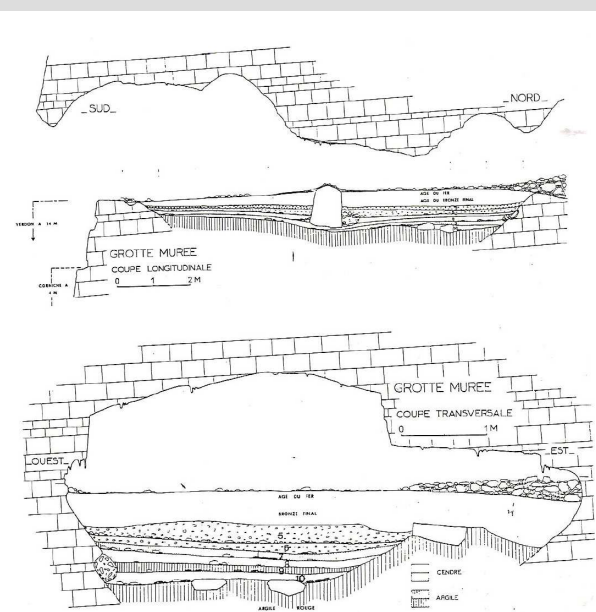
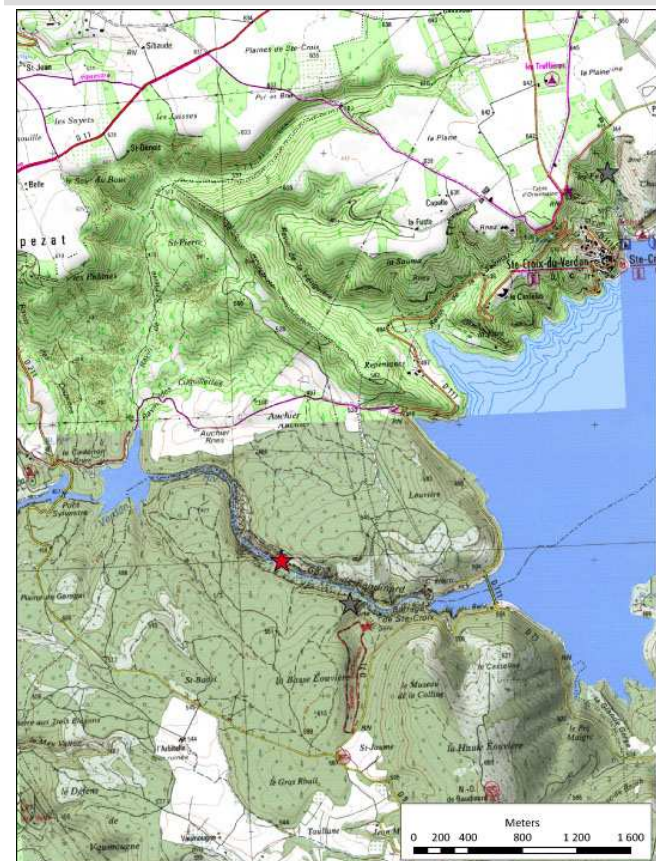
armatures bifaces foliacées à pédoncule et ailerons,
 grande lame denticulée, grande pointe foliacée,
 absence de pièces esquillées et de grattoirs ; haches
 polies en roche verte

**Industrie
osseuse**iguille à chas, poinçon**Métal****Céramique**

20 vases à décors incisés-estampés, vases
 décorés non campaniformes et vases non
 décorés

Données archéozoologiques**Bibliographie
utilisée**

Lemerrier, 2002
 Cauliez, 2009



Département Alpes-de-Haute-Provence (04)

Commune Sainte Croix du Verdon

Altitude

Emplacement topographique

Font de vallée

Attribution chronologique

Paléolithique moyen
Néolithique ancien
Néolithique moyen
Campaniforme
Âge du Bronze final
Âge du Fer
Historique

Attribution culturelle

Moustérien
Cardial
Chasséen
Campaniforme récent

Datation

Oui : GIF-704 4100 ± 140 BP : 3015-2207 cal. BC

Phase selon Cauliez 2009

Phase 3

Type d'habitat

Habitat en cavité

Structure de délimitation

Murs

Autres éléments de structuration de l'espace domestique

Industrie lithique

Outillages très restreint avec un seul outil véritablement récurrent (les grattoirs), absence de pièces esquillées et armatures foliacées bifaces

Industrie osseuse

Une alêne bipointe à section carrée en cuivre, un petit poignard triangulaire à rivet en cuivre

Métal

Céramique

20 vases à décors incisés-estampés et vases non décorés

Données archéozoologiques



Bibliographie utilisée

Gagnière, 1966
Lemerrier, 2002
Dubesset, 2003

Département Alpes-de-Haute-Provence (04)

Commune Saint-Michel-de-l'Observatoire

Altitude 530

Emplacement topographique

Bas de versant

Attribution chronologique

Néolithique final

Attribution culturelle

Style La Fare

Datation

Non

Phase selon Cauliez 2009

Phase 2

Type d'habitat

Habitat de plein air

Structure de délimitation

Murs

Autres éléments de structuration de l'espace domestique

Industrie lithique

Industrie osseuse

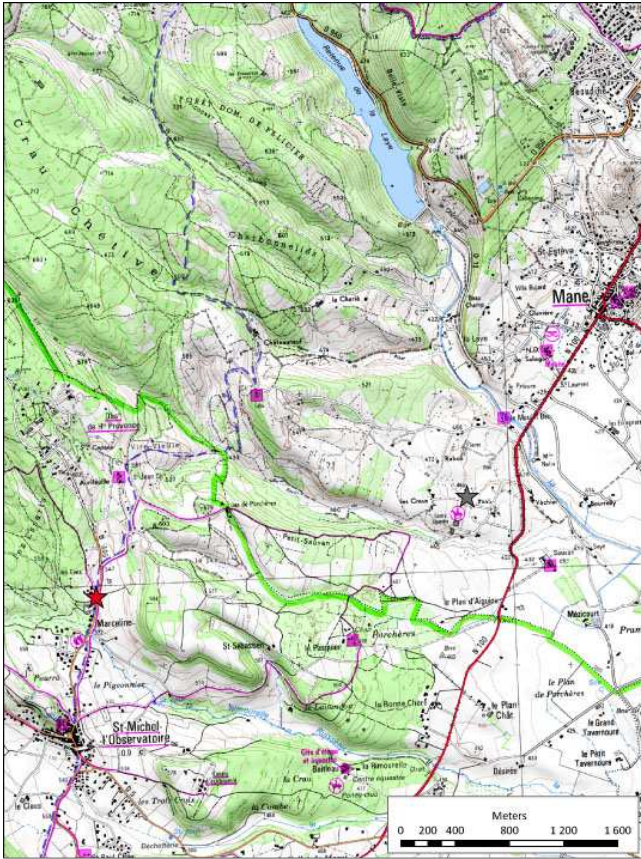
Métal

Céramique

Données archéozoologiques

Bibliographie utilisée

Cauliez, 2009



Département

Commune

Altitude

Emplacement topographique

Attribution chronologique

Attribution culturelle

Datation

Phase selon Cauliez 2009

Type d'habitat

Structure de délimitation

Murs

Autres éléments de structuration de l'espace domestique

Industrie lithique

Industrie osseuse

Métal

Céramique

Données archéozoologiques

Bibliographie utilisée



DÉPARTEMENT DES ALPES-MARITIMES

12. Abri Pendimoun, Castellar

13. Usine Chiris, Grasse

14. Abri Martin, Gréolières

15. Gias del Ciari, Tende

16. Réémetteur ou Station de la Fenouillère, Villeneuve-Loubet

Département Alpes-Maritimes (06)

Commune Castellar

Altitude 690

Emplacement topographique

Haut de versant

Attribution chronologique

Epipaléolithique
 Néolithique ancien
 Néolithique moyen
 Néolithique final
 Campaniforme
 Âge du Bronze ancien

Attribution culturelle

Style Pendimoun
 Campaniforme ancien et récent

Datation

Oui : LYON-1351 3775 ± 65 BP : 2456-1981 cal. BC

Phase selon Cauliez 2009

Phase 2 et 3

Type d'habitat

Habitat en cavité

Structure de délimitation

Murs

Autres éléments de structuration de l'espace domestique

Industrie lithique

Industrie osseuse

Métal

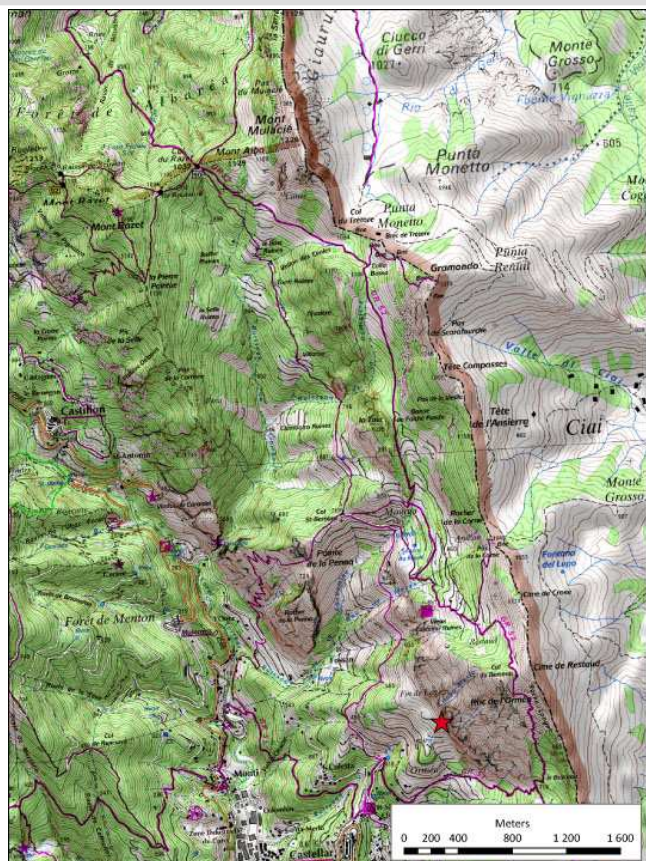
Céramique

Vases de type international et incisés-estampés, vases Remedello et vases non décorés

Données archéozoologiques

Bibliographie utilisée

Lemercier, 2002
 Dubesset, 2003
 Cauliez, 2009



Département Commune Altitude

Emplacement topographique

Attribution chronologique

Paléolithique moyen
 Paléolithique supérieur
 Néolithique ancien
 Néolithique moyen
 Âge du Bronze ancien
 Historique

Attribution culturelle

Moustérien
 Epigravettien final
 Cardial
 Chasséen
 Campaniforme barbelé

Datation

Type d'habitat

Structure de délimitation

Murs

Autres éléments de structuration de l'espace domestique

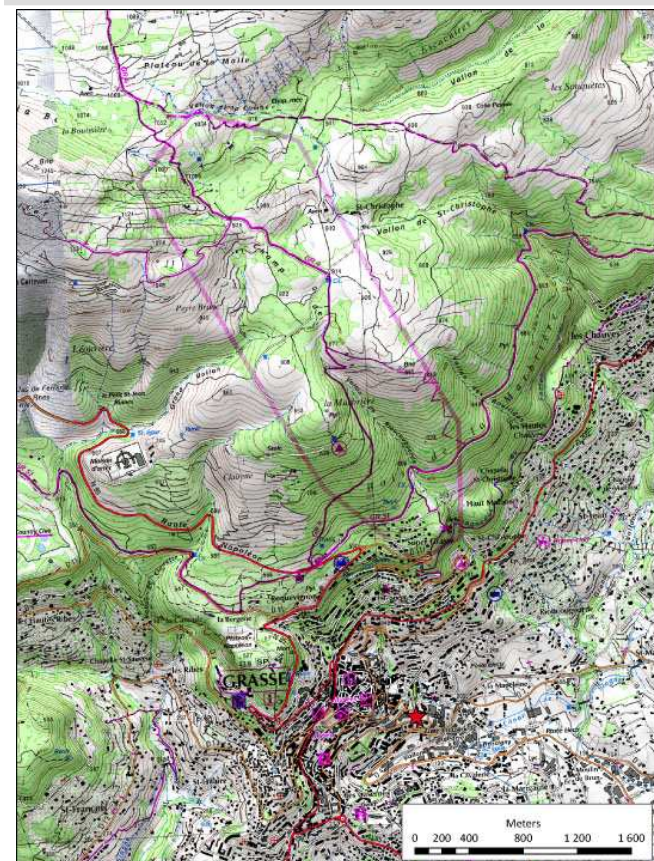
Industrie lithique

Industrie osseuse Métal

Céramique

Données archéozoologiques

Bibliographie utilisée



Département Alpes-Maritimes (06)

Commune Gréolières

Altitude 882

Emplacement topographique

Bas de versant

Attribution chronologique

Paléolithique supérieur
Epipaléolithique
Campaniforme

Attribution culturelle

Campaniforme récent

Datation

Non

Phase selon Cauliez 2009

Phase 3

Type d'habitat

Habitat en cavité

Structure de délimitation

Murs

Autres éléments de structuration de l'espace domestique

Industrie lithique

Industrie osseuse

Métal

Céramique

Vase à décors incisés-estampés

Données archéozoologiques

Bibliographie utilisée

Lemerancier, 2002



Département Commune Altitude **Emplacement topographique****Attribution chronologique**

Néolithique ancien
 Néolithique moyen
 Campaniforme
 Âge du Bronze ancien

Attribution culturelle

Cardial
 Chasséen
 Campaniforme récent

Datation

Phase selon Cauliez 2009

Type d'habitat

Structure de délimitation

Murs

Autres éléments de structuration de l'espace domestique

Industrie lithique

Industrie osseuse

Scories, laitiers, morceaux de cuivre, bronze,
 blende et fer

Métal

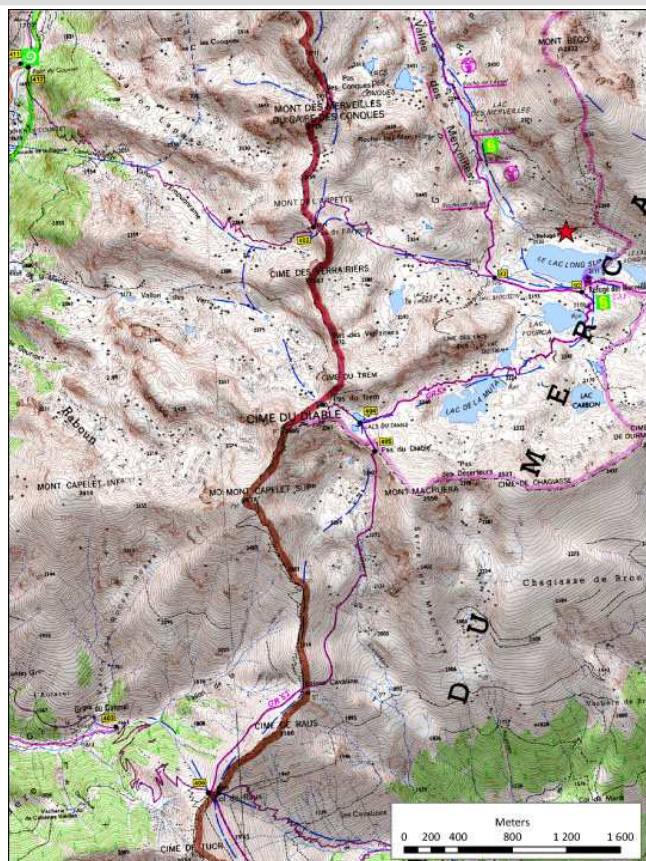
Céramique

Vase à décors incisés-stampés et vases
 non décorés de type Bronze ancien

Données archéozoologiques

Bibliographie utilisée

Lemerancier, 2002
 Dubesset, 2003



Département Alpes-Maritimes (06)

Commune Villeneuve-Loubet

Altitude 100

Emplacement topographique

Sommet

Attribution chronologique

Attribution culturelle

Campaniforme ancien

Datation

Non

Phase selon Cauliez 2009

Phase 2

Type d'habitat

Habitat de plein air

Structure de délimitation

Murs

Autres éléments de structuration de l'espace domestique

Industrie lithique

Armature losangique à retouche biface, deux grattoirs sur éclat, un fragment de lamelle à bord abattu et troncature oblique

Industrie osseuse

Métal

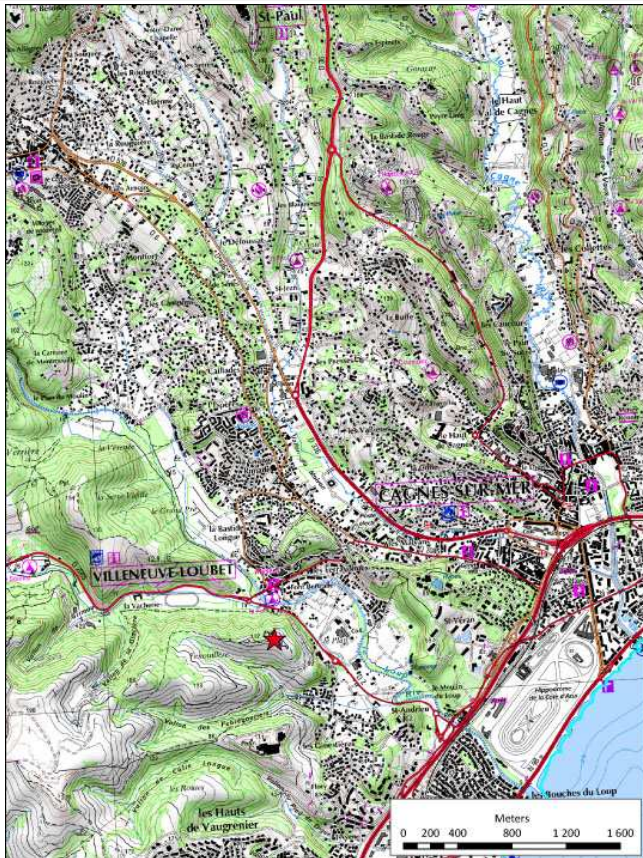
Céramique

Vase à décors maritimes et incisés-estampés

Données archéozoologiques

Bibliographie utilisée

Lemercier, 2002
Dubesset, 2003



DÉPARTEMENT DES BOUCHES-DU-RHÔNE

17. Abri des Fours, Aix-en-Provence
18. Clos Marie-Louise, Aix-en-Provence
19. Le Pilon du Roy, Allauch
20. La Coste, Alleins
21. Le Baou-Roux, Bouc-Bel-Air
22. Le Déboussadou ou Grotte du Déversoir, Châteauneuf-lès-Martigues
23. Le Fortin du Saut, Châteauneuf-lès-Martigues
24. Abri du Cap Méjean, Ensues-La-Redonne
25. Station du Château, Eygalières
26. Les Barres, Eyguières
27. Station de la Calade, Fontvieille
28. Station d'Estoublon, Fontvieille
29. Station du Castellet, Fontvieille
30. Grande Baume, Gemenos
31. Station du Baou Majour ou du Beaumajour, Grans
32. Toupiguières, Grans
33. Miouvin, Istres
34. Le Mourre de la Barque, Jouques
35. Château-Wirant, Lançon-de-Provence
36. Le Camp de Laure, Le Rove
37. Costapera, Les Baux-de-Provence
38. Escanin I et II, Les Baux-de-Provence
39. Station du Rocher, Les Baux-de-Provence
40. Saint-Marcel - Abri de la Tourette, Marseille
41. Ponteau-Gare, Martigues
42. Station de Saint-Pierre, Martigues
43. Le Collet-Redon, Martigues-La Couronne
44. Les Calades 1 et 2, Orgon
45. Saint-Laurent-de-Cabardel, Pélissanne
46. La Bastide Blanche, Peyrolles
47. Abri Emile Villard, Saint-Chamas
48. La Grotte Arnoux, Saint-Chamas
49. Le Collet du Verdon, Saint-Chamas
50. Oppidum de Saint-Blaise, Saint-Mitre-Les-Remparts
51. Le Col Sainte-Anne, Simiane-Collogue
52. La Citadelle, Vauvenargues

Département Bouches-du-Rhône (13)

Commune Aix-en-Provence

Altitude 152

Emplacement topographique

Etage colinéen

Attribution chronologique

Néolithique ancien
Néolithique moyen
Néolithique final
Campaniforme
Âge du Bronze ancien
Second âge du Fer
Moderne

Attribution culturelle

Cardial
Chasséen
Couronnien
Campaniforme récent

Datation

Non

Phase selon Cauliez 2009

Phase 1 et 3

Type d'habitat

Habitat en cavité

Structure de délimitation

Murs

Autres éléments de structuration de l'espace domestique

Industrie lithique

Extrémités d'armatures de flèches foliacées bifaces, une grande lame à retouche semi-abrupte

Industrie osseuse

Métal

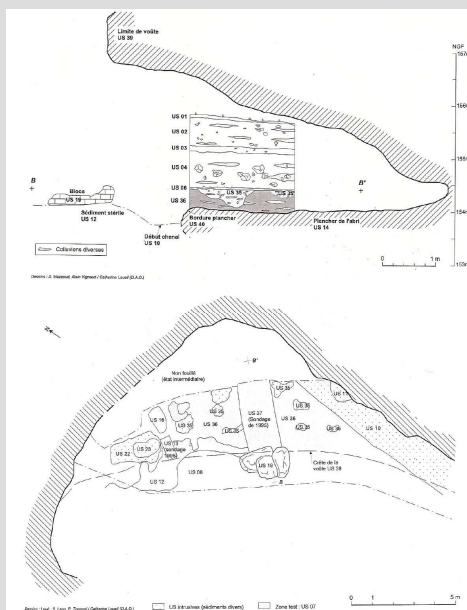
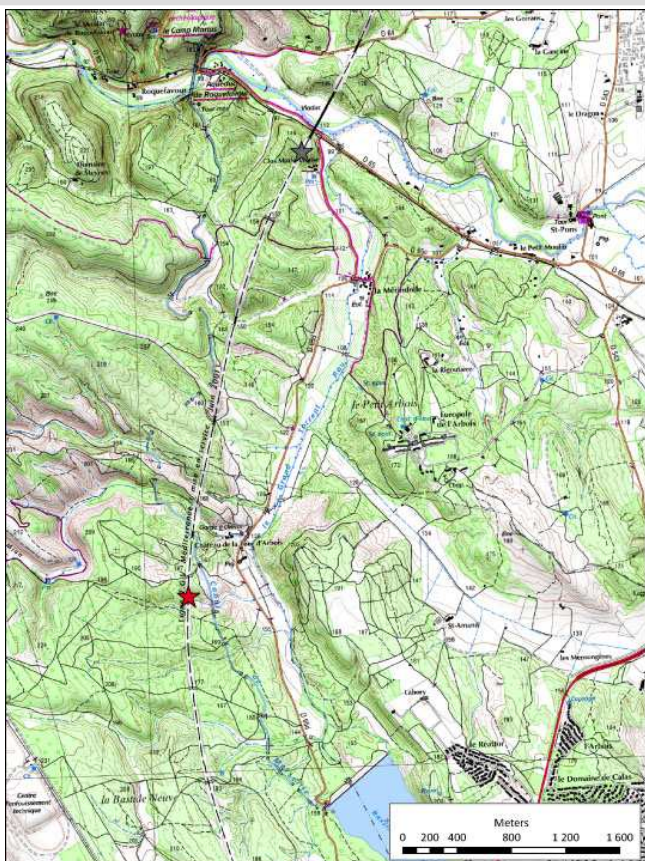
Céramique

Vases à décors incisés-estampés et vases non décorés (Campaniforme et Couronnien)

Données archéozoologiques

Bibliographie utilisée

Lemerrier, 2002
Vignaud, 2002a



Département Bouches-du-Rhône (13)

Commune Aix-en-Provence

Altitude 152

Emplacement topographique

Eperon

Attribution chronologique

Âge du Bronze ancien
Âge du Fer

Attribution culturelle

Campaniforme barbelé

Datation

Oui : ETH 16852 : 3630 ± 55 : 2122-1894 cal. BC

Phase selon Cauliez 2009

Phase 3

Type d'habitat

Habitat de plein air

Structure de délimitation

Levée de terre

Murs

Autres éléments de structuration de l'espace domestique

Dépression sub-rectangulaire et "fond de cabane"

Industrie lithique

Industrie osseuse

Métal

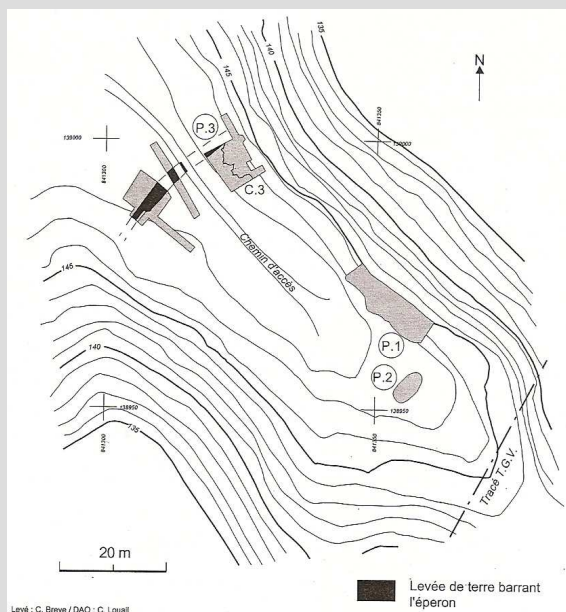
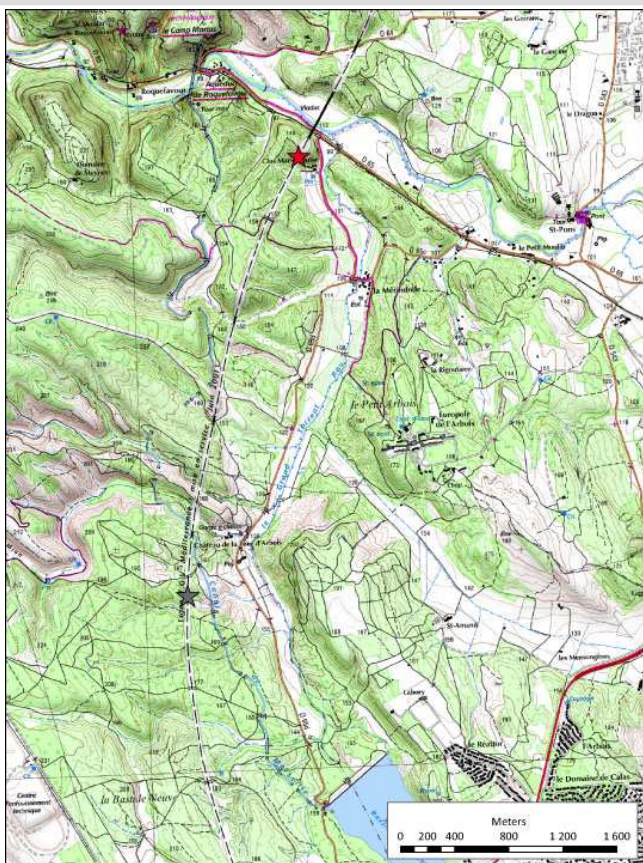
Céramique

Vases à décors incisés et barbelés et vases non décorés

Données archéozoologiques

Bibliographie utilisée

Lemercier, 2002
Vignaud, 2002b
Dubesset, 2003



Département Bouches-du-Rhône (13)

Commune Allauch

Altitude 270

Emplacement topographique

Eperon

Attribution chronologique

Néolithique final

Attribution culturelle

Rhône-Ouvèze

Datation

Oui

Phase selon Cauliez 2009

Phase 1 et 2

Type d'habitat

Habitat de plein air

Structure de délimitation

Murs

Autres éléments de structuration de l'espace domestique

Industrie lithique

Industrie osseuse

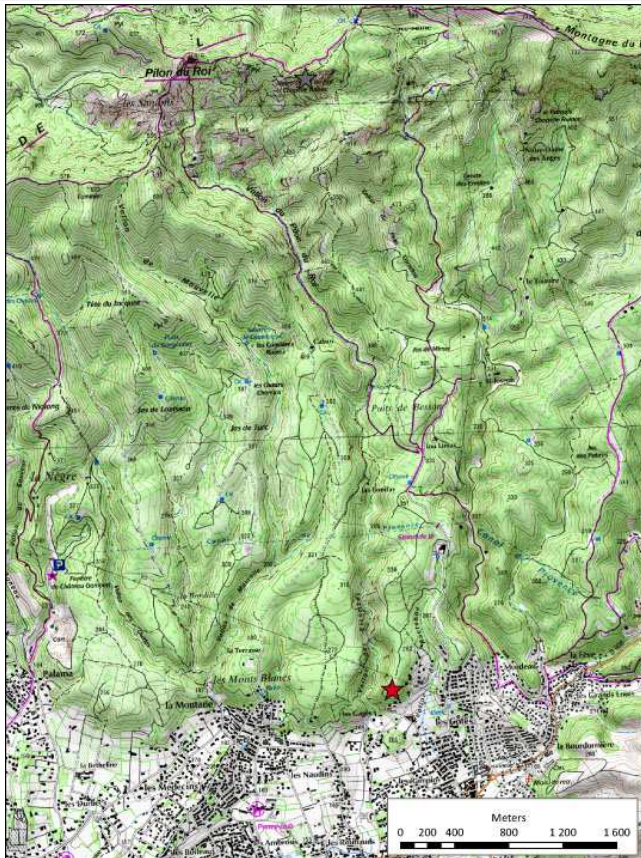
Métal

Céramique

Données archéozoologiques

Bibliographie utilisée

Cauliez, 2009



Département Bouches-du-Rhône (13)

Commune Ileils

Altitude 250

Emplacement topographique

Replat

Attribution chronologique

Âge du Bronze ancien
Âge du Bronze final

Attribution culturelle

Campaniforme barbelé

Datation

Non

Phase selon Cauliez 2009

Phase 3

Type d'habitat

Habitat de plein air

Structure de délimitation

Murs

Autres éléments de structuration de l'espace domestique

Industrie lithique

Lames, grattoirs, perçoir ; pilon en pierre polie

Industrie osseuse

Métal

Céramique

Vases à décors barbelés et vases non décorés

Données archéozoologiques

Bibliographie utilisée

Lemerrier, 2002
Dubesset, 2003

Département Bouches-du-Rhône (13)

Commune Bouc-Bel-Air

Altitude 302

Emplacement topographique

Plateau

Attribution chronologique

Néolithique final
 Campaniforme
 Âge du Bronze ancien
 Âge du Bronze final III
 Âge du Fer
 Historique

Attribution culturelle

Campaniforme ancien
 Campaniforme barbelé

Datation

Non

Phase selon Cauliez 2009

Phase 2 et 3

Type d'habitat

Habitat de plein air

Structure de délimitation

Murs

Autres éléments de structuration de l'espace domestique

Industrie lithique

Industrie osseuse

Métal

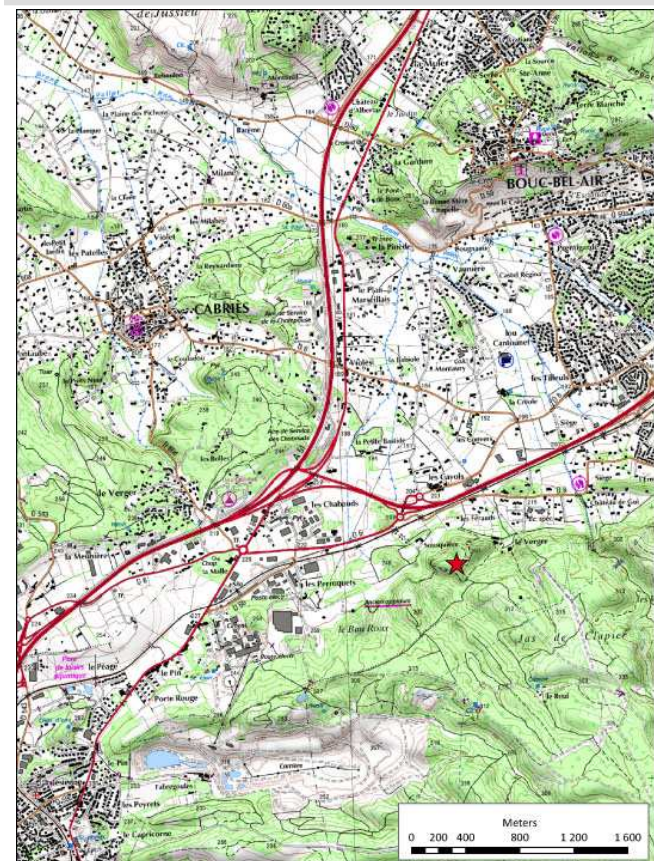
Céramique

Vases à décors international ou maritime et barbelés, vases non décorés (Néolithique final et Bronze ancien)

Données archéozoologiques

Bibliographie utilisée

Lemercier, 2002
 Dubesset, 2003



Département Bouches-du-Rhône (13)

Commune Châteauneuf-lès-Martigues

Altitude 200

Emplacement topographique

Sommet

Attribution chronologique

Néolithique final
Campaniforme

Attribution culturelle

Style Fontbousse temps 3
Campaniforme ancien

Datation

Non

Phase selon Cauliez 2009

Phase 2

Type d'habitat

Habitat en cavité

Structure de délimitation

Murs

Autres éléments de structuration de l'espace domestique

Industrie lithique

Armatures bifaces, fragments de poignards et perçoirs ; haches polies

Industrie osseuse

Probable fragment de talon de hache plate en cuivre

Métal

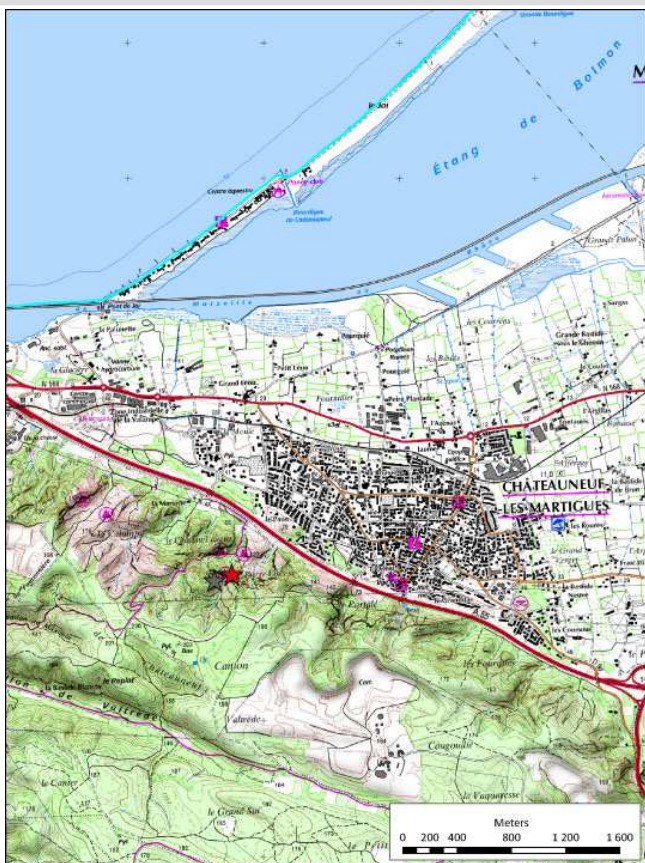
Céramique

Vase à décors maritimes et vase non décoré de type Fontbousse

Données archéozoologiques

Bibliographie utilisée

Lemercier, 2002
Cauliez, 2009



Département Bouches-du-Rhône (13)

Commune Châteauneuf-lès-Martigues

Altitude 180

Emplacement topographique

Sommet

Attribution chronologique

Néolithique final
Campaniforme

Attribution culturelle

Style Fontbousse temps 3
Campaniforme ancien

Datation

Non

Phase selon Cauliez 2009

Phase 2

Type d'habitat

Habitat de plein air

Structure de délimitation

Murs

Autres éléments de structuration de l'espace domestique

Industrie lithique

Nombreux éclats de débitage en silex local, élément de faucille, nombreux racloirs, denticulés, deux armatures à pédoncule et ailerons équarris ; hache incomplète de section ovale et petite hache brisée, fragment de maillet à gorge en grès-quartzite rouge

Industrie osseuse

Une pointe de Palmela

Métal

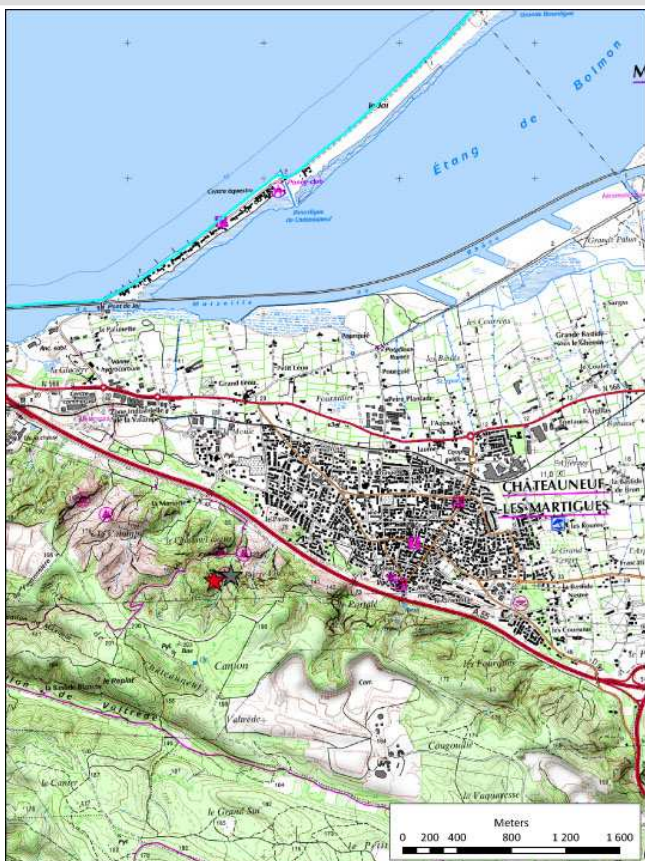
Céramique

Vases à décors maritimes et vases non décorés campaniformes

Données archéozoologiques

Bibliographie utilisée

Lemerrier, 2002
Cauliez, 2009



Département Bouches-du-Rhône (13)

Commune Ensues-La-Redonne

Altitude 50

Emplacement topographique

Plateau

Attribution chronologique

Néolithique final
Campaniforme
Âge du Bronze moyen
Antique

Attribution culturelle

Campaniforme récent

Datation

Non

Phase selon Cauliez 2009

Phase 3

Type d'habitat

Habitat en cavité

Structure de délimitation

Murs

Autres éléments de structuration de l'espace domestique

Industrie lithique

Industrie
osseuse

Métal

Céramique

Vase à décors incisés-estampés

Données archéozoologiques

Bibliographie
utilisée

Lemerrier, 2002



Nom du gisement

Station du Château

N° d'inventaire

25

Département Bouches-du-Rhône (13)

Commune Eygalières

Altitude 100

Emplacement topographique

Eperon

Attribution chronologique

Paléolithique moyen

Attribution culturelle

Chasséen
Campaniforme barbelé

Datation

Non

Phase selon Cauliez 2009

Phase 3

Type d'habitat

Habitat de plein air

Structure de délimitation

Murs

Autres éléments de structuration de l'espace domestique

Industrie lithique

Industrie osseuse

Métal

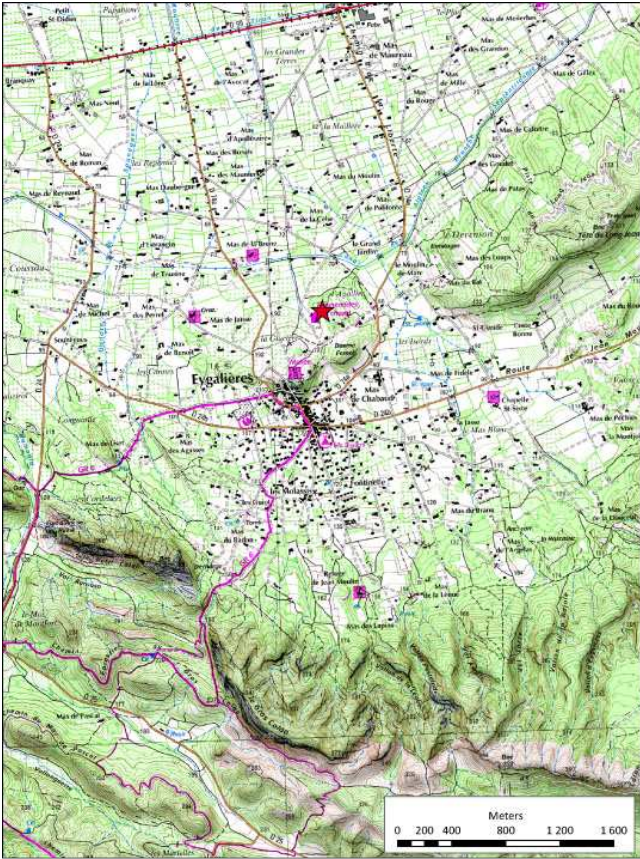
Céramique

Vases à décors barbelés probables

Données archéozoologiques

Bibliographie utilisée

Lemerrier, 2002



Département Bouches-du-Rhône (13)

Commune Eyguières

Altitude 140

Emplacement topographique

Plaine

Attribution chronologique

Néolithique final
Campaniforme
Âge du Bronze ancien

Attribution culturelle

Rhône-Ouvèze/Campaniforme ancien
Campaniforme récent et barbelé

Datation

Oui : 4 dates entre GIF-10006 3440 ± 60 BP : 1889-1532 cal. BC
et GIF-10008 3830 ± 90 BP : 2551-1982 cal. BC

Phase selon Cauliez 2009

Phase 2 et 3

Type d'habitat

Habitat de plein air

Structure de délimitation

Murs

Mur à double parement de 8 m. de long

Autres éléments de structuration de l'espace domestique

"Cabanes" sub-rectangulaires de 10x6 m., à murets de pierres en périphérie et trous de poteaux ; nombreuses fosses et foyers ; restes humains isolés

Industrie lithique

abondante et bien conservée : étude en cours (Furestier)

Industrie osseuse

Très abondante

Métal

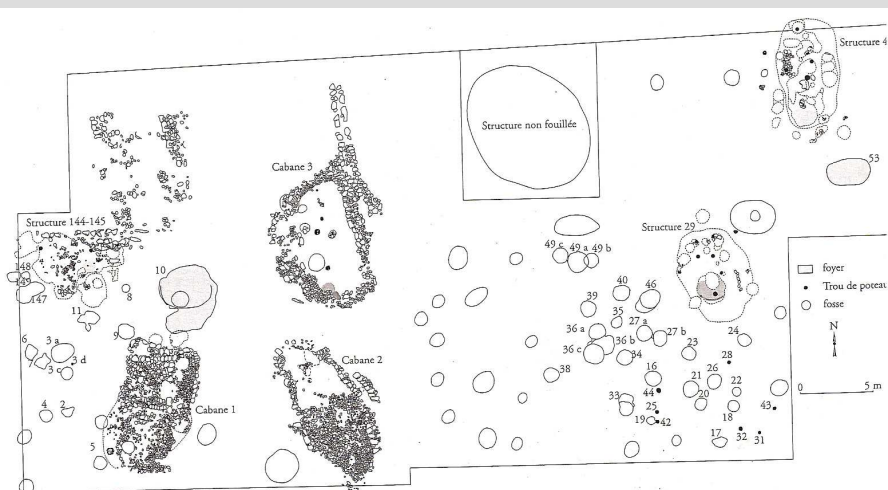
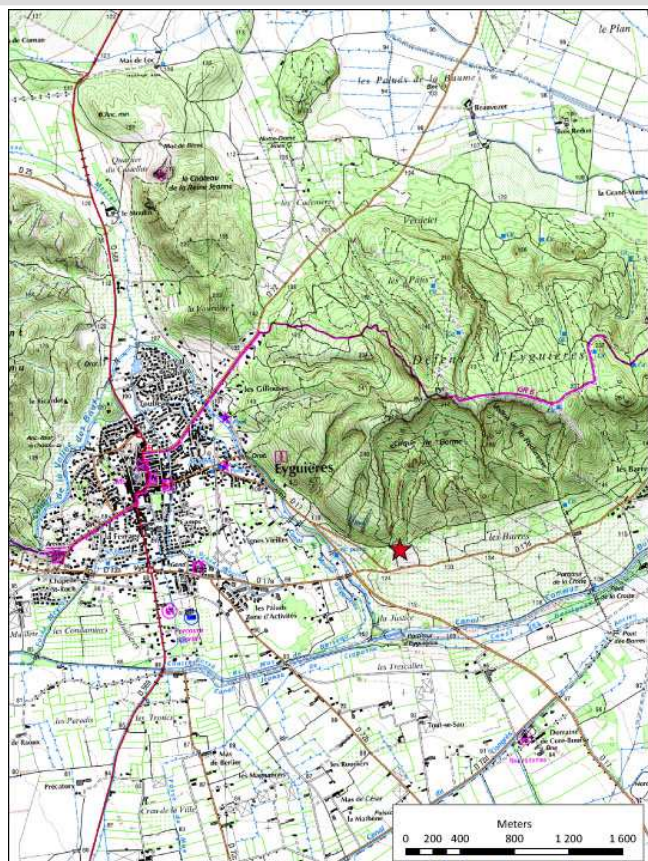
Céramique

Vases à décors maritimes, incisés-estampés et barbelés, vases non décorés

Données archéozoologiques

Bibliographie utilisée

Barge-Mahieu, 2000
Lemerrier, 2002
Dubesset, 2003
Cauliez, 2009



Département Bouches-du-Rhône (13)

Commune Fontvieille

Altitude 4

Emplacement topographique

Etage colinéen

Attribution chronologique

Néolithique final

Campaniforme

Attribution culturelle

Style Fontbousse temps 3

Couronnien

Campaniforme récent

Datation

Non

Phase selon Cauliez 2009

Phase 1, 2 et 3

Type d'habitat

Habitat de plein air

Structure de délimitation

Murs

Autres éléments de structuration de l'espace domestique

Industrie lithique

Grandes lames en silex, armatures bifaces ou unifaces, foliacées allongées épaisses, grattoirs sur éclat court ou en bout de lame, racloir sur plaquette ; haches polies en roche verte

Industrie osseuse

Métal

Céramique

Vases à décors incisés-estampés, vases non décorés (Couronnien et Fontbousse)

Données archéozoologiques

Bibliographie utilisée

Lemercier, 2002
Dubesset, 2003
Cauliez, 2009



Département Bouches-du-Rhône (13)

Commune Fontvieille

Altitude 65

Emplacement topographique

Plaine

Attribution chronologique

Néolithique moyen
Néolithique final
Âge du Bronze ancien
Âge du Bronze final

Attribution culturelle

Chasséen
Couronnien
Campaniforme ancien
Campaniforme barbelé

Datation

Non

Phase selon Cauliez 2009

Phase 2 et 3

Type d'habitat

Habitat de plein air

Structure de délimitation

Murs

Autres éléments de structuration de l'espace domestique

Industrie lithique

Industrie osseuse

Métal

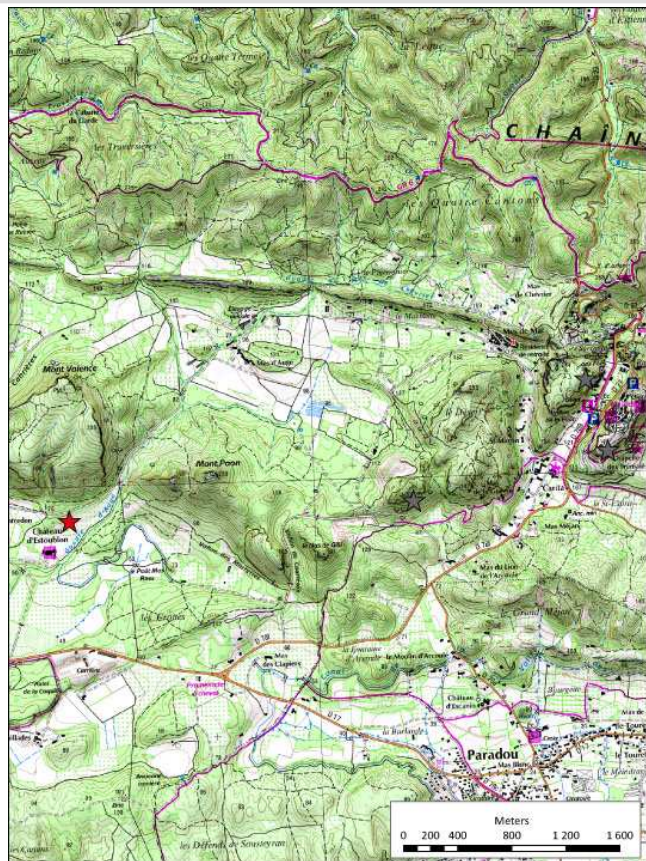
Céramique

Vases à décors maritimes et barbelés

Données archéozoologiques

Bibliographie utilisée

Lemercier, 2002
Dubesset, 2003



Département Bouches-du-Rhône (13)

Commune Fontvieille

Altitude 20

Emplacement topographique

Plateau

Attribution chronologique

Néolithique final
Campaniforme

Attribution culturelle

Style Fontbousse temps 3
Campaniforme ancien et récent

Datation

Non

Phase selon Cauliez 2009

Phase 2 et 3

Type d'habitat

Habitat de plein air

Structure de délimitation

Murs

Autres éléments de structuration de l'espace domestique

Industrie lithique

Armatures foliacées bifaces, lames épaisses

Industrie osseuse

Métal

Céramique

Vases à décors maritimes et incisés-estampés, vases non décorés (Fontbousse)

Données archéozoologiques

Bibliographie utilisée

Lemercier, 2002
Dubesset, 2003
Cauliez, 2009



Département Bouches-du-Rhône (13)

Commune Gemenos

Altitude 750

Emplacement topographique

Haut de versant

Attribution chronologique

Néolithique ancien
Néolithique moyen
Campaniforme
Âge du Bronze final
Âge du Fer

Attribution culturelle

Cardial
Chasséen
Campaniforme récent et barbelé

Datation

Non

Phase selon Cauliez 2009

Phase 3

Type d'habitat

Habitat en cavité

Structure de délimitation

Murs

Autres éléments de structuration de l'espace domestique

Industrie lithique

Grandes lames épaisses, trois armatures foliacées bifaces, une armature à pédoncule et ailerons peu marqués et trois à long pédoncule et ailerons ; deux petites haches en roches verte

Industrie osseuse

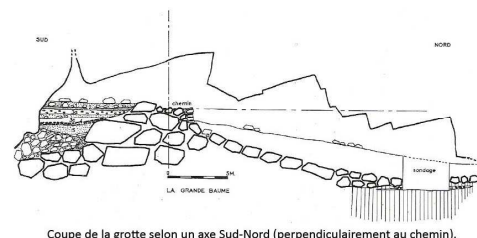
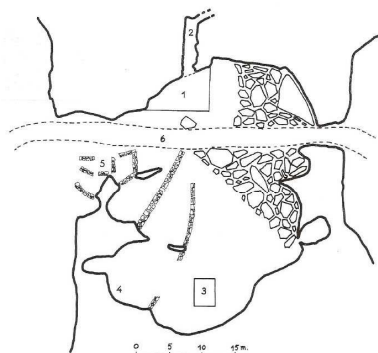
Sept poçons, un ciseau, un lissoir

Métal

Céramique

Vases à décors incisés-estampés et barbelés, vases non décorés

Données archéozoologiques



1 : emplacement de la fouille ; 2 : boyau ; 3 : sondage à travers l'éboulement ;
4 : vase cardial trouvé hors stratigraphie ; 5 : mur de pierre sèche, vestiges d'une bergerie ;
6 : chemin empierré, draille de transhumance, traversant la grotte d'Est en Ouest.

Bibliographie utilisée

Courtin et Palun, 1962
Lemerrier, 2002
Dubesset, 2003

Département Bouches-du-Rhône (13)

Commune Grans

Altitude 80

Emplacement topographique

Eperon

Attribution chronologique

Néolithique moyen
Néolithique final
Campaniforme
Antique
Moyen-Âge

Attribution culturelle

Chasséen
Style Fontbousse temps 3
Campaniforme récent

Datation

Non

Phase selon Cauliez 2009

Phase 2 et 3

Type d'habitat

Habitat de plein air

Structure de délimitation

Murs

Autres éléments de structuration de l'espace domestique

Industrie lithique

Gros outillages en silex local, armatures foliacées bifaces et épaisses, une armature à pédoncule et ailerons

Industrie osseuse

Métal

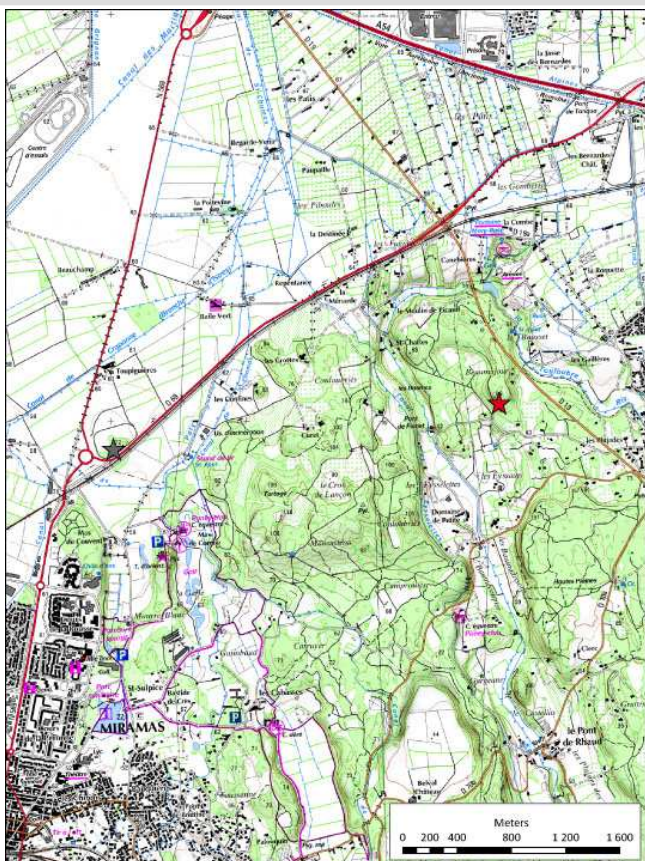
Céramique

Vases à décors international et incisés-estampés, vases décorés de type Fontbousse, vases non décorés

Données archéozoologiques

Bibliographie utilisée

Lemercier, 2002
Dubesset, 2003
Cauliez, 2009



Département Bouches-du-Rhône (13)

Commune Grans

Altitude 60

Emplacement topographique

Plaine

Attribution chronologique

Néolithique moyen

Attribution culturelle

Chasséen
Campaniforme récent

Datation

Non

Phase selon Cauliez 2009

Phase 3

Type d'habitat

Habitat de plein air

Structure de délimitation

Murs

Autres éléments de structuration de l'espace domestique

Industrie lithique

Une lame retouchée, un grattoir sur éclat

Industrie osseuse

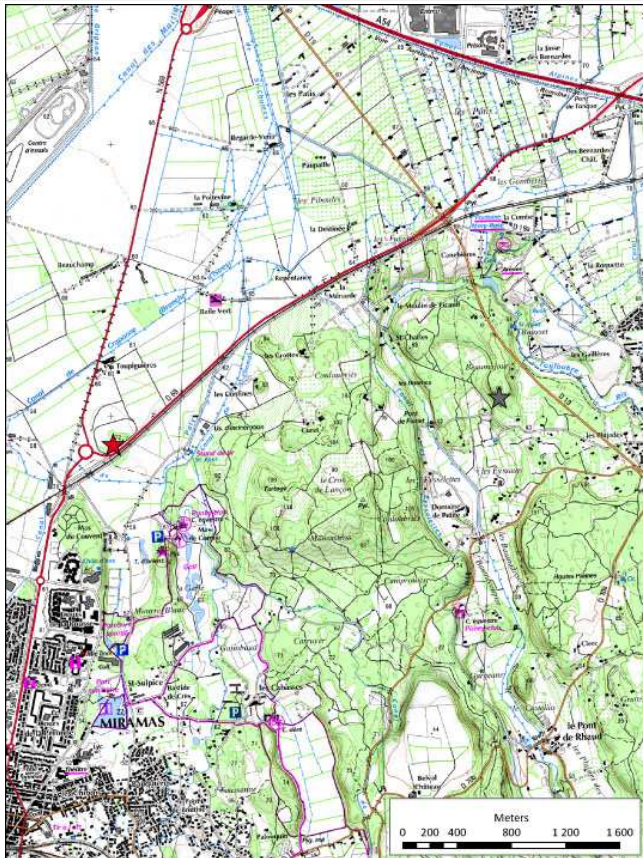
Métal

Céramique

Vases à décors incisés-estampés et vases non décorés

Données archéozoologiques

Bibliographie utilisée

Lemerancier, 2002
Cauliez, 2009

Département Bouches-du-Rhône (13)

Commune Istres

Altitude 95

Emplacement topographique

Plateau

Attribution chronologique

Néolithique moyen
Néolithique final
Campaniforme
Âge du Bronze ancien
Âge du Bronze final
Âge du Fer

Attribution culturelle

Chasséen
Couronnien
Campaniforme récent
Campaniforme barbelé

Datation

Oui : 5 dates entre MC-1223 4025 ± 160 BP : 2918-2043 cal. BC et MC-1365 4570 ± 200 BP : 3765-2700 cal. BC

Phase selon Cauliez 2009

Phase 1 et 3

Type d'habitat

Habitat de plein air

Structure de délimitation

Murs

Autres éléments de structuration de l'espace domestique

Industrie lithique

Industrie osseuse

Deux alènes à section carrée en cuivre

Métal

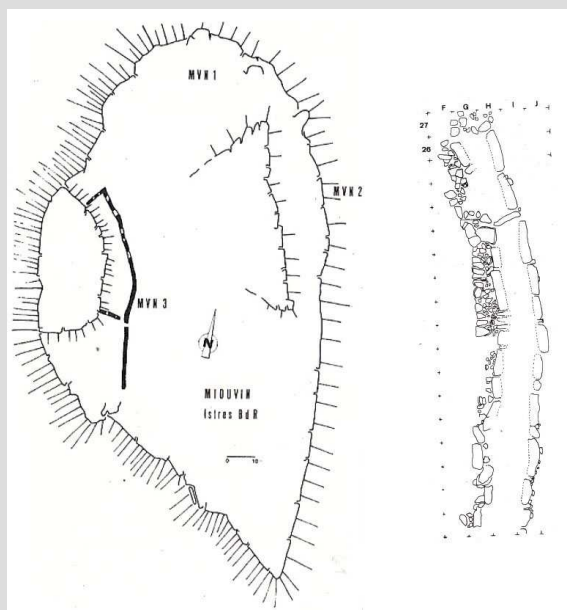
Céramique

Vases à décors incisés-stampés et barbelés, vases décorés de type Fontbousse et vases non décorés (Couronnien)

Données archéozoologiques

Bibliographie utilisée

Camps-Faber et D'Anna, 1989
Lemerrier, 2002
Dubesset, 2003
Cauliez, 2009



Département Bouches-du-Rhône (13)

Commune Jouques

Altitude 250

Emplacement topographique

Bas de versant

Attribution chronologique

Paléolithique supérieur
 Néolithique ancien
 Néolithique moyen
 Néolithique final
 Campaniforme
 Âge du Bronze ancien
 Âge du Bronze moyen
 Âge du Bronze final
 Âge du Fer

Attribution culturelle

Cardial
 Chasséen
 Fraischamp

 Campaniforme ancien et récent

Datation

En cours

Phase selon Cauliez 2009

Phase 0, 2 et 3

Type d'habitat

Habitat en cavité

Structure de délimitation

Murs

Autres éléments de structuration de l'espace domestique

Industrie lithique

☑ armatures à pédoncule et ailerons

Industrie osseuse

Métal

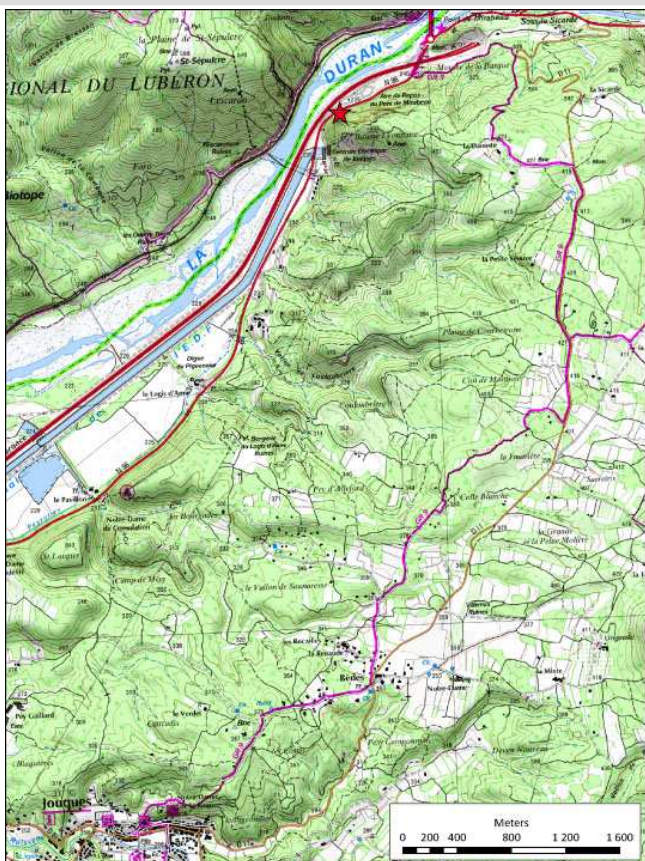
Céramique

Vases à décors international et incisés-estampés, vases non décorés

Données archéozoologiques

Bibliographie utilisée

Lemercier, 2002
 Dubesset, 2003
 Cauliez, 2009



Département Bouches-du-Rhône (13)

Commune Lançon-de-Provence

Altitude 156

Emplacement topographique

Sommet

Attribution chronologique

Néolithique final
Campaniforme
Âge du Bronze final
Âge du Fer
Historique

Attribution culturelle

Campaniforme récent

Datation

Non

Phase selon Cauliez 2009

Phase 3

Type d'habitat

Habitat de plein air

Structure de délimitation

Murs

Autres éléments de structuration de l'espace domestique

"Fond de cabane" implanté dans un creux naturel du rocher, trous de poteaux, torchis, deux fosses et deux foyers

Industrie lithique

▣ rmatures, lames diverses, une dizaine de grattoirs sur éclat, pointes et perçoirs, macro-outillage ; deux haches de petite dimension et deux outils plus grands sans partie active

Industrie osseuse

Quatre poisons et un lissoir

Métal

Céramique

Vases à décors incisés-estampés, vases non décorés

Données archéozoologiques

Bibliographie utilisée

Lemerrier, 2002
Dubesset, 2003
Cauliez, 2009

Département Bouches-du-Rhône (13)

Commune Le Rove

Altitude 148

Emplacement topographique

Eperon

Attribution chronologique

Néolithique final
Âge du Bronze ancien
Âge du Bronze moyen
Âge du Fer

Attribution culturelle

Campaniforme barbelé

Datation

Oui : MC 1150 : 3500 ± 60 : 1888-1740 cal. BC et MC 1279 : 3660 ± 100 : 2195-1892 cal. BC

Phase selon Cauliez 2009

Phase 3

Type d'habitat

Habitat de plein air

Structure de délimitation

Talus de 145 m., avec rempart visible avec deux bastions encadrant la porte

Murs

Mur à double parement et blocage interne

Autres éléments de structuration de l'espace domestique

Quelques restes humains près du rempart

Industrie lithique

Une grande lame étroite, des armatures à pédoncules et ailerons, grattoirs, perceurs, coches, éléments de faucille ; petites haches en roche verte

Industrie osseuse

Poiçons et lissoirs, fragment de peigne, tube en os perforé (instruments de musique?)

Métal

Deux fragments d'alènes bipointes de petite dimension à section rectangulaire en cuivre ou en bronze, deux petits fragments de tiges rondes

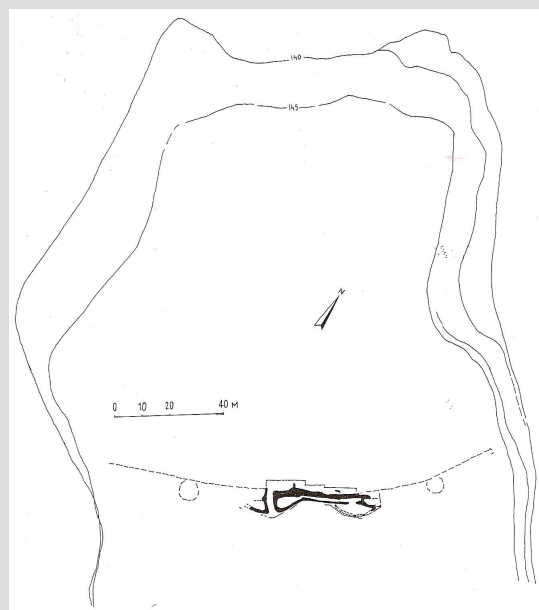
Céramique

Vases à décors incisés et barbelés, vases non décorés

Données archéozoologiques

Bibliographie utilisée

Jayne, 1993
Lemerrier, 2002
Dubesset, 2003



Département Bouches-du-Rhône (13)

Commune Les Baux-de-Provence

Altitude 192

Emplacement topographique

Haut de versant

Attribution chronologique

Néolithique moyen
Néolithique final
Campaniforme
Âge du Bronze ancien
Âge du Bronze final
Âge du Fer

Attribution culturelle

Chasséen
Campaniforme ancien

Datation

Non

Phase selon Cauliez 2009

Phase 2

Type d'habitat

Habitat en cavité

Structure de délimitation

Murs

Autres éléments de structuration de l'espace domestique

Industrie lithique

Deux fragments de lames épaissies à retouches abrupte et six armatures diverses

Industrie osseuse

Métal

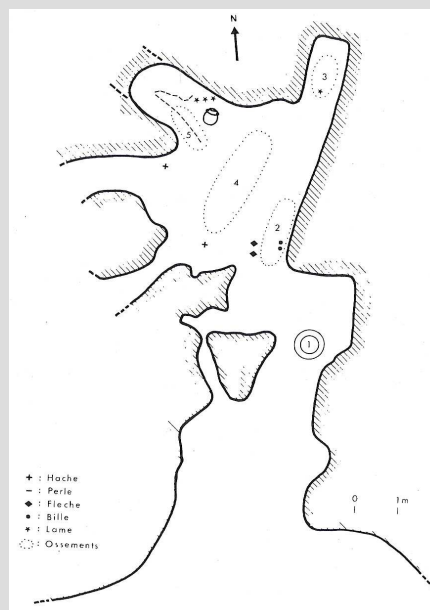
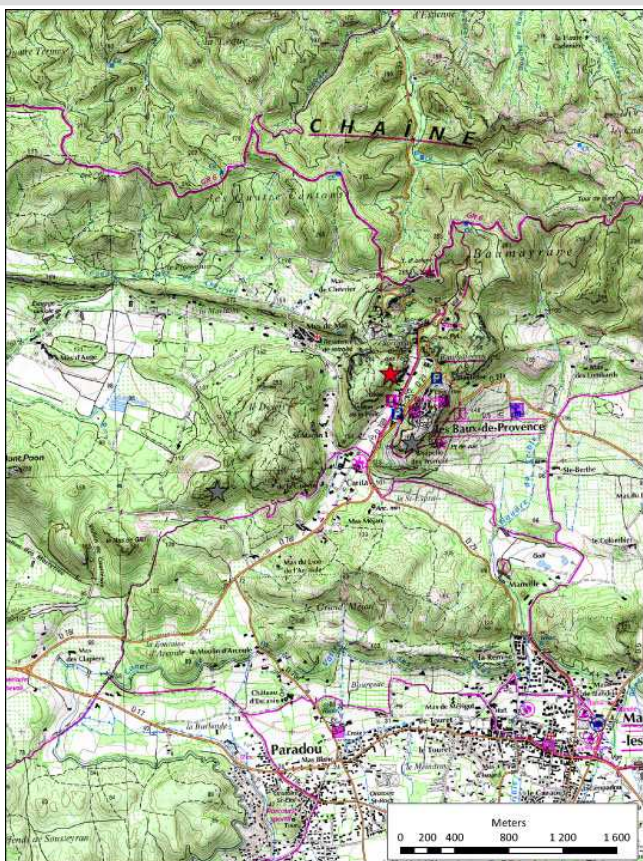
Céramique

Vase à décors maritimes, vases non décorés

Données archéozoologiques

Bibliographie utilisée

Sauzade, 1981
Lemerrier, 2002
Dubesset, 2003



Département Bouches-du-Rhône (13)

Commune Les Baux-de-Provence

Altitude 150

Emplacement topographique

Plateau

Attribution chronologique

Néolithique ancien
 Néolithique moyen
 Néolithique final
 Campaniforme
 Âge du Bronze moyen
 Âge du Bronze final
 Antiquité
 Historique

Attribution culturelle

Cardial
 Chasséen
 Ferrière/Couronnien
 Campaniforme ancien et récent

Datation

Non

Phase selon Cauliez 2009

Phase 1, 2 et 3

Type d'habitat

Habitat en cavité

Structure de délimitation

Murs

Autres éléments de structuration de l'espace domestique

Une nappe dense de vestige dans un espace à peu près circulaire (3,5 m. de diamètre), associée à de nombreuses pierres appartenant à un dallage ou à un mur ; un foyer et une nappe cendreuse

Industrie lithique

Grattoirs, perçoirs et trois armatures foliacées (dont une à léger pédoncule), en silex brun foncé, gris et marron rubané ; six outils pour l'industrie lithique polie

Industrie osseuse Sept poignon, un lisseur et trois ciseaux en os poli

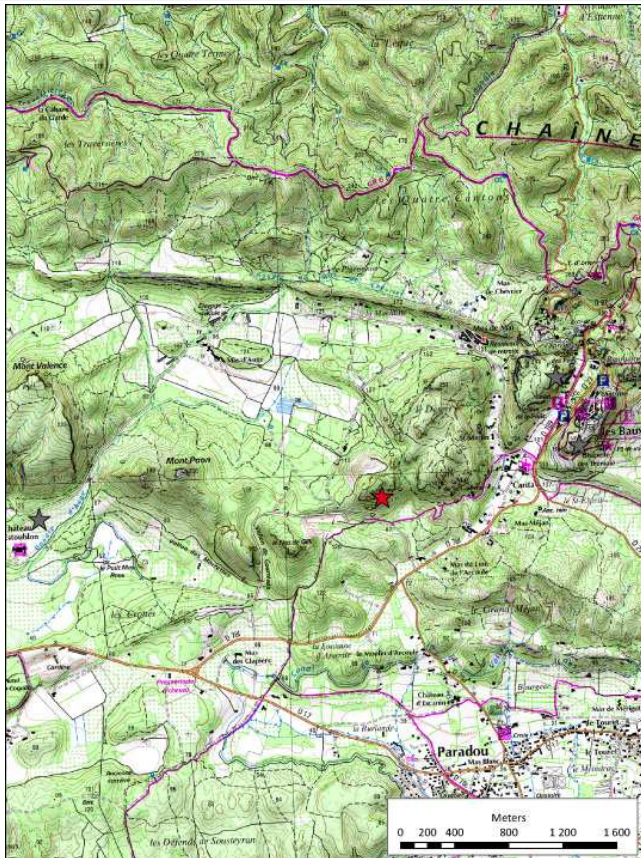
Métal

Céramique Vases à décors international et incisés-estampés, vases de type Fontbouisse

Données archéozoologiques

Bibliographie utilisée

Lemercier, 2002
 Cauliez, 2009



Département Bouches-du-Rhône (13)

Commune Les Baux-de-Provence

Altitude 200

Emplacement topographique

Eperon

Attribution chronologique

Néolithique final
Campaniforme
Âge du Bronze

Attribution culturelle

Campaniforme ancien

Datation

Non

Phase selon Cauliez 2009

Phase 2

Type d'habitat

Habitat de plein air

Structure de délimitation

Murs

Autres éléments de structuration de l'espace domestique

Industrie lithique

Industrie osseuse

Métal

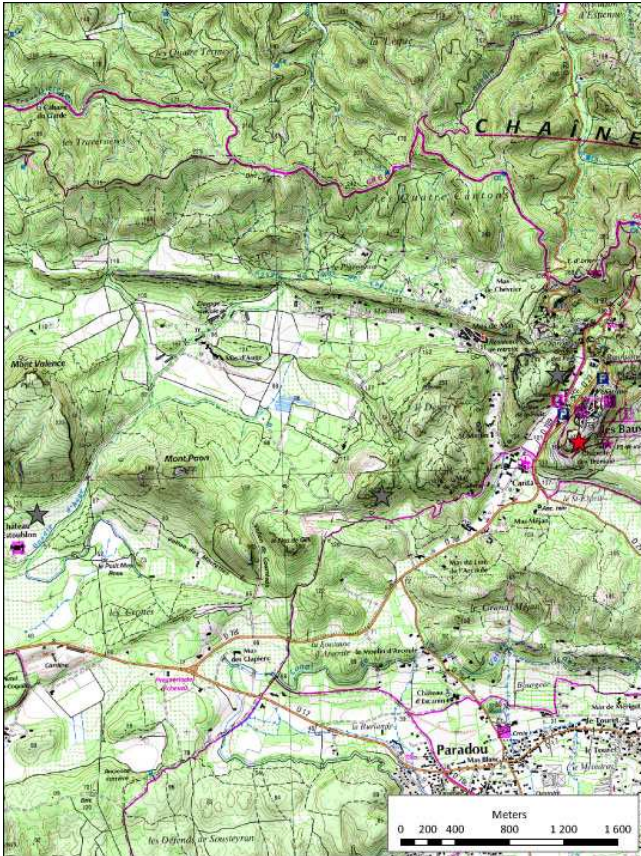
Céramique

Vase à décor international ou maritime

Données archéozoologiques

Bibliographie utilisée

Lemerancier, 2002



Département Bouches-du-Rhône (13)

Commune Marseille

Altitude 125

Emplacement topographique

Sommet

Attribution chronologique

Attribution culturelle

Campaniforme récent

Datation

Non

Phase selon Cauliez 2009

Phase 3

Type d'habitat

Habitat en cavité

Structure de délimitation

Murs

Autres éléments de structuration de l'espace domestique

Industrie lithique

Industrie osseuse

Métal

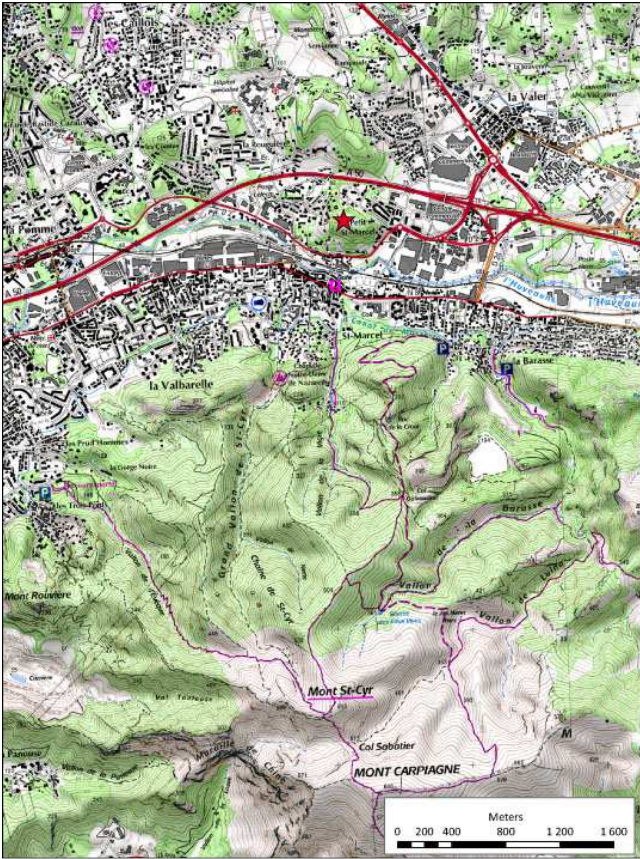
Céramique

Vase à décors incisés-estampés

Données archéozoologiques

Bibliographie utilisée

Lemerrier, 2002



Département Bouches-du-Rhône (13)

Commune Martigues

Altitude 38,5

Emplacement topographique

Plateau

Attribution chronologique

Néolithique final
Campaniforme
Âge du Bronze ancien
Protohistoire indéterminée

Attribution culturelle

Couronnien
Campaniforme récent et barbelé

Datation

Oui : LY-10133 -4245 ± 35 BP : 2910-2705 cal. BC et LY-11009
-4120 ± 30 BP : 2866-2578 cal. BC

Phase selon Cauliez 2009

Phase 0, 1 et 3

Type d'habitat

Habitat de plein air

Structure de délimitation

Murs

Murs à double parement de dalles, aménagement de blocs avec alignement

Autres éléments de structuration de l'espace domestique

Structures de calage, trous de poteaux, fosses, cuvettes, foyers, terre à bâtir de type pisé, zone de parcage mise en évidence

Industrie lithique

Industrie osseuse

Métal

Céramique

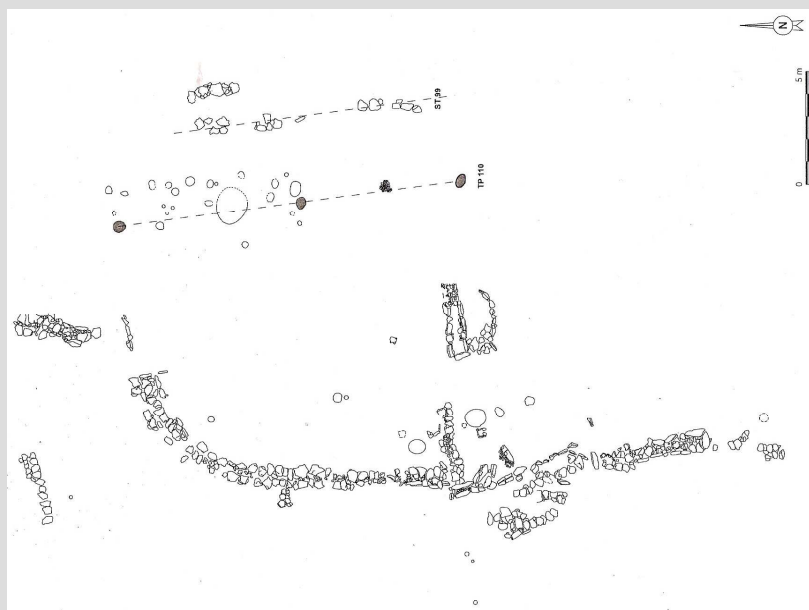
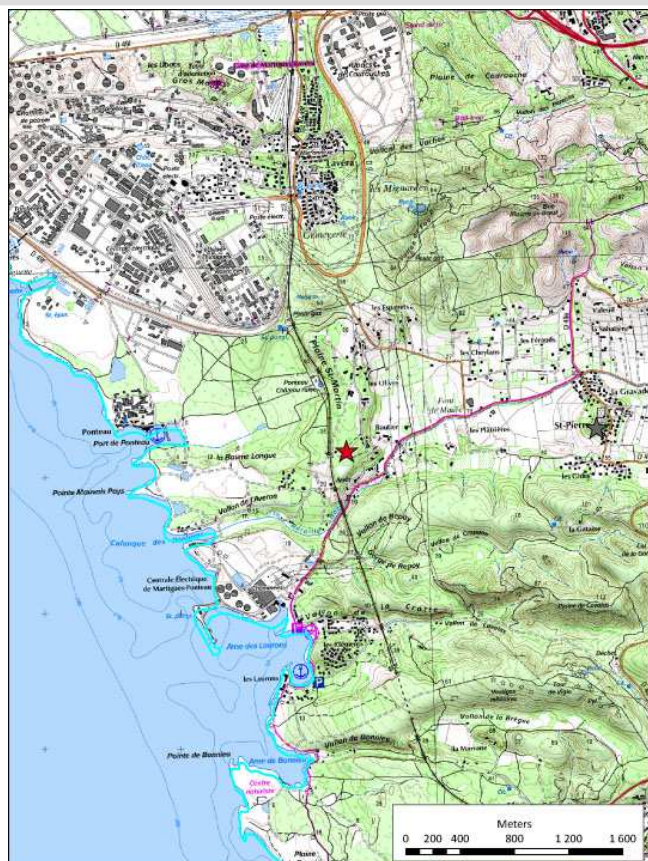
Vases à décors incisés-estampés et incisés épicanpaniformes, vases non décorés

Données archéozoologiques

Éleveurs et consommateurs domestiques de caprinés (viande et lait) et consommateurs de viande bovine ; stabulation d'une partie du troupeau, pendant certaine période de l'année

Bibliographie utilisée

Lemerrier, 2002
Margarit *et al.*, 2007
Blaise, 2009
Cauliez, 2009



Département Bouches-du-Rhône (13)

Commune Martigues

Altitude 75

Emplacement topographique

Sommet

Attribution chronologique

Néolithique moyen
 Néolithique final
 Campaniforme
 Âge du Bronze ancien
 Âge du Fer
 Antiquité
 Historique

Attribution culturelle

Chasséen
 Campaniforme récent
 Campaiforme barbelé

Datation

Non

Phase selon Cauliez 2009

Phase 3

Type d'habitat

Habitat de plein air

Structure de délimitation

Murs

Autres éléments de structuration de l'espace domestique

Fosses

Industrie lithique

Industrie osseuse

Métal

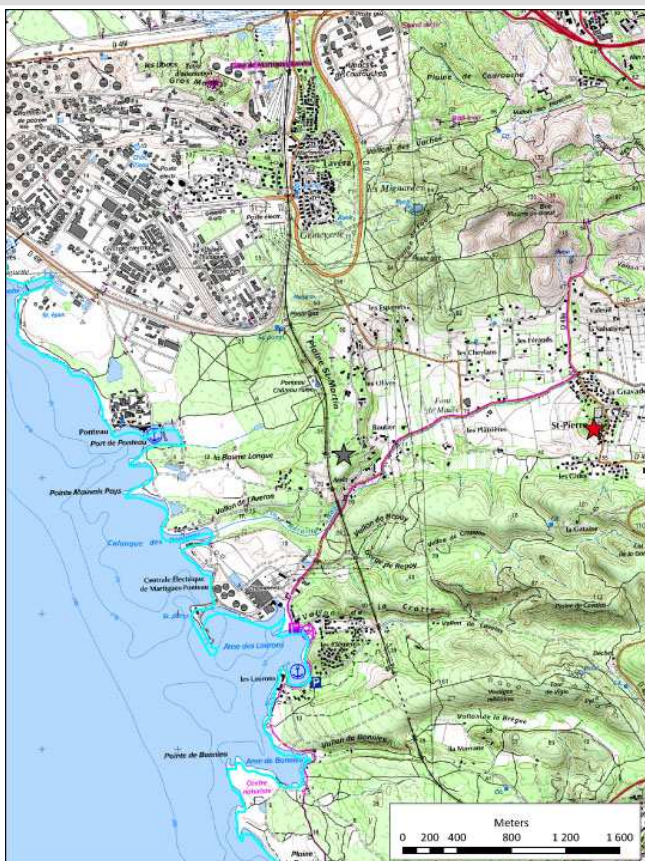
Céramique

Vases à décors incisés-estampés et barbelés, vases non décorés

Données archéozoologiques

Bibliographie utilisée

Lemerrier, 2002
 Dubesset, 2003



Département Bouches-du-Rhône (13)

Commune Martigues-La Couronne

Altitude 50

Emplacement topographique

Etage colinéen

Attribution chronologique

Néolithique final
Campaniforme
Âge du Bronze ancien
Âge du Bronze moyen

Attribution culturelle

Couronnien
Campaniforme récent et barbelé

Datation

Oui

Phase selon Cauliez 2009

Phase 1 et 3

Type d'habitat

Habitat de plein air

Structure de délimitation

Mur d'enceinte

Murs

Murs en pierres sèches à double parement et blocage interne

Autres éléments de structuration de l'espace domestique

"Cabanes" dont "habitation 1" de plan rectangulaire (13x4 m.) à soubassement de pierres supportant une élévation de bois et torchis, fosses de rejet, 3 soles de cuisson

Industrie lithique

Industrie osseuse

Métal

Céramique

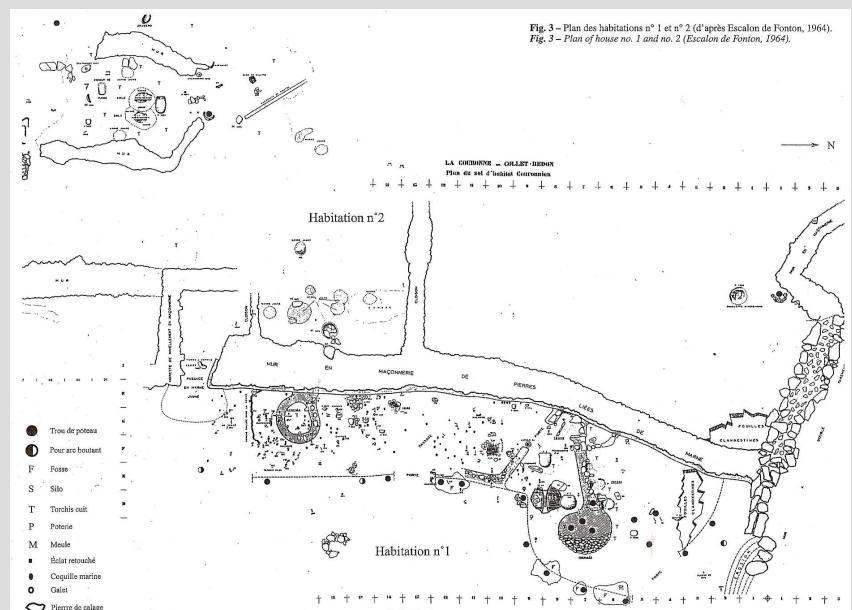
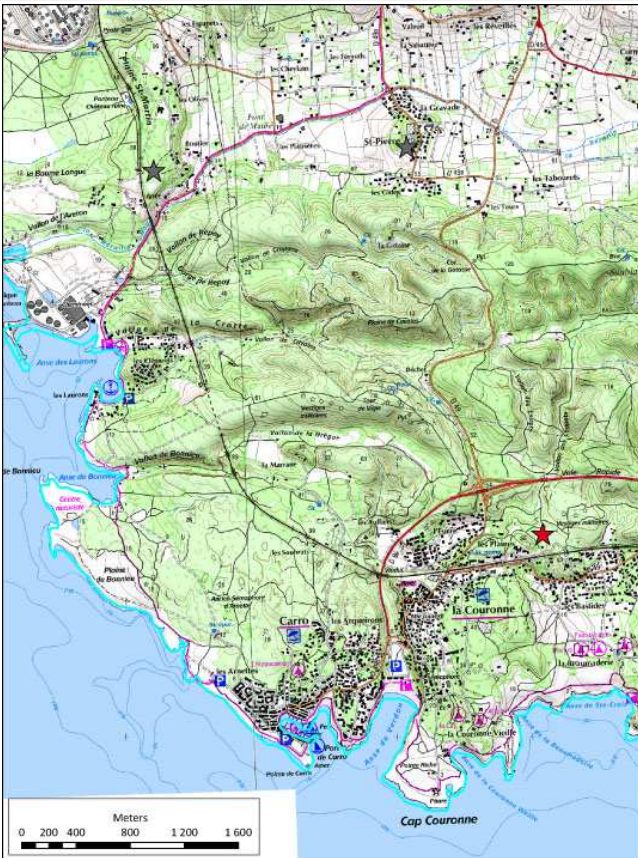
Vases à décors incisés-estampés et incisés et barbelés, vases non décorés campaniformes et Bronze ancien

Données archéozoologiques

Éleveurs et consommateurs domestiques de caprinés (viande et lait) et consommateurs de viande bovine

Bibliographie utilisée

Lemercier, 2002
Dubesset, 2003
Durrenmath *et al.*, 2007
Blaise, 2009 ; Cauliez, 2009



Département Bouches-du-Rhône (13)

Commune Orgon

Altitude 220

Emplacement topographique

Replat

Attribution chronologique

Néolithique final
Campaniforme

Attribution culturelle

Style Fontbousse temps 3
Campaniforme ancien

Datation

Oui

Phase selon Cauliez 2009

Phase 2

Type d'habitat

Habitat de plein air

Structure de délimitation

Murs

Gros blocs accolés

Autres éléments de structuration de l'espace domestique

Deux cabanes, traces de dallages observés sur plusieurs niveau, de zones de combustion, de fosses-dépotoir, trous de poteau, torchis

Industrie lithique

Grattoirs, armatures (5 à pédoncules et ailerons équarris) majoritaire, sur silex local et bédoulien pour les Calades 2 ; outillage et production plus diversifiés pour les Calades 1 (pièces esquillées, racloirs, grattoirs et armatures lancéolées ou à pédoncule et ailerons) ; quelques haches en roche verte

Industrie osseuse

Quelques poisons

Métal

Des fragments de lames de poignard, des alènes bipointes à section carrées et un demi-bracelet

Céramique

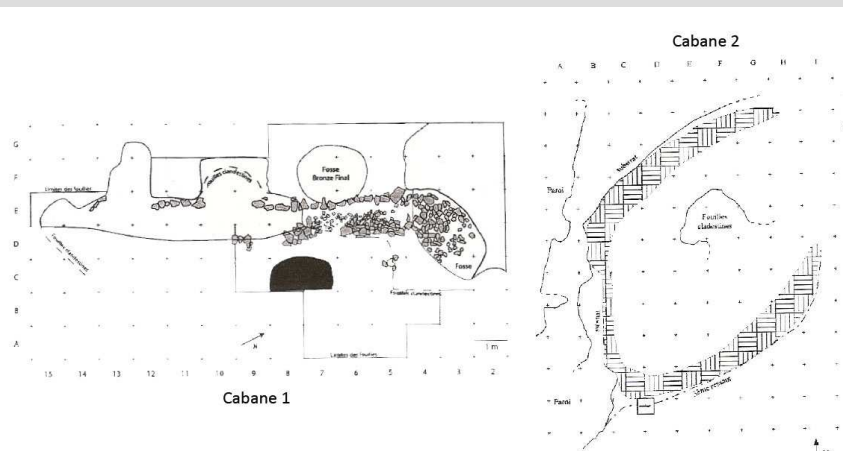
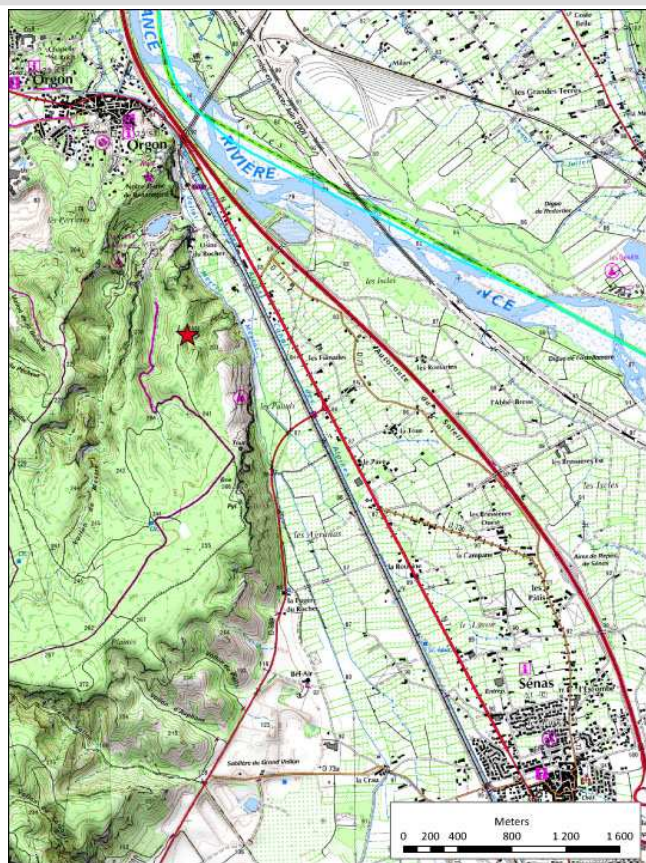
Vases à décor international, vases décorés d'influence fontbuxienne, vases non décorés campaniformes

Données archéozoologiques

Producteurs de caprinés et lait, bergers (?) pour la Cabane 1 ; consommateurs de caprinés (viande tendre) pour la Cabane 2

Bibliographie utilisée

Lemerrier, 2002
Blaise, 2009
Cauliez, 2009



Département Bouches-du-Rhône (13)

Commune Pélissanne

Altitude 77

Emplacement topographique

Plaine

Attribution chronologique

Néolithique moyen
 Néolithique final
 Campaniforme
 Âge du Bronze
 Âge du Fer
 Antiquité

Attribution culturelle

Chasséen
 Couronnien
 Campaniforme récent

Datation

Non

Phase selon Cauliez 2009

Phase 2 et 3

Type d'habitat

Habitat de plein air

Structure de délimitation

Murs

Autres éléments de structuration de l'espace domestique

Industrie lithique

Industrie osseuse

Métal

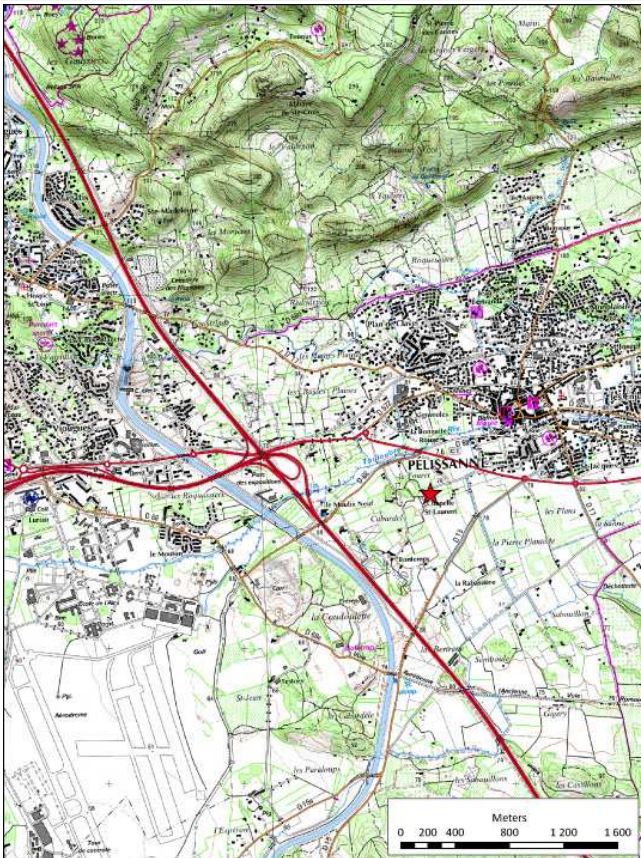
Céramique

Vases à décors incisés-estampés

Données archéozoologiques

Bibliographie utilisée

Lemerancier, 2002



Département Bouches-du-Rhône (13)

Commune Peyrolles

Altitude 279

Emplacement topographique

Replat

Attribution chronologique

Néolithique final

Campaniforme

Historique

Attribution culturelle

Rhône-Ouvèze/Style Plan-Saint-Jean

temps 1

Campaniforme récent

Datation

Non

Phase selon Cauliez 2009

Phase 3

Type d'habitat

Habitat de plein air

Structure de délimitation

Murs

Autres éléments de structuration de l'espace domestique

"Fond de cabanes" avec présence de torchis, de fosses et de foyers

Industrie lithique

Grandes lames et nucléi, armatures foliacées bifaces épaisses, une armature tranchante, quelques grattoirs, sur silex brun zoné ou blond ; grandes lames de haches et de polissoirs en roche dure

Industrie osseuse

Quelques poinçons

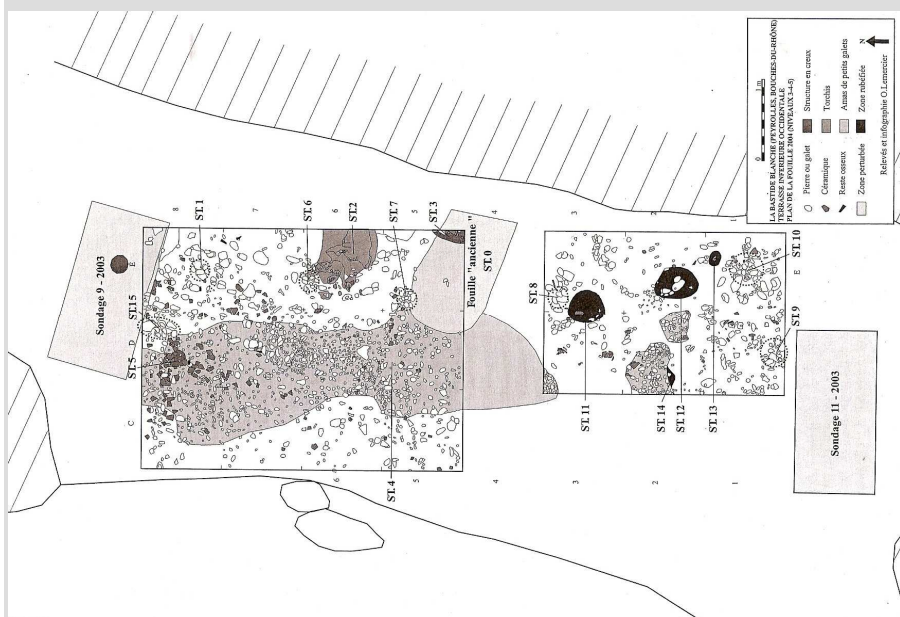
Métal

Une alêne bipointe à section carrée en cuivre, un objet de forme ovale et plate

Céramique

Vases à décors incisés-estampés et vases d'influences fontbuxiennes et couronniennes

Données archéozoologiques



Bibliographie utilisée

Lemerrier, 2002
Lemerrier *et al.*, 2006
Cauliez, 2009

Département Bouches-du-Rhône (13)

Commune Saint-Chamas

Altitude 116

Emplacement topographique

Haut de versant

Attribution chronologique

Néolithique final
 Campaniforme
 Âge du Bronze moyen
 Âge du Bronze final
 Âge du Fer

Attribution culturelle

Style Fontbousse temps 3
 Campaniforme ancien

Datation

Non

Phase selon Cauliez 2009

Phase 2

Type d'habitat

Habitat en cavité

Structure de délimitation

Murs

Autres éléments de structuration de l'espace domestique

Industrie lithique

Industrie osseuse

Métal

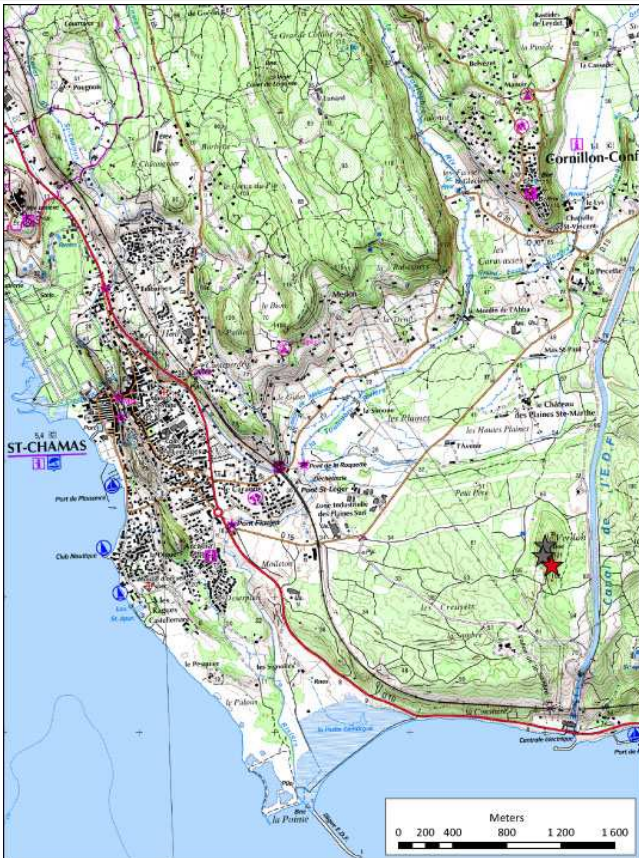
Céramique

Vases à décors international ou maritime

Données archéozoologiques

Bibliographie utilisée

Lemercier, 2002
 Cauliez, 2009



Département Bouches-du-Rhône (13)

Commune Saint-Chamas

Altitude 132

Emplacement topographique

Plateau

Attribution chronologique

Néolithique final
Bronze ancien

Attribution culturelle

Style Fontbousse temps 3

Datation

Non

Phase selon Cauliez 2009

Phase 2

Type d'habitat

Habitat en cavité

Structure de délimitation

Murs

Autres éléments de structuration de l'espace domestique

Industrie lithique

Industrie osseuse

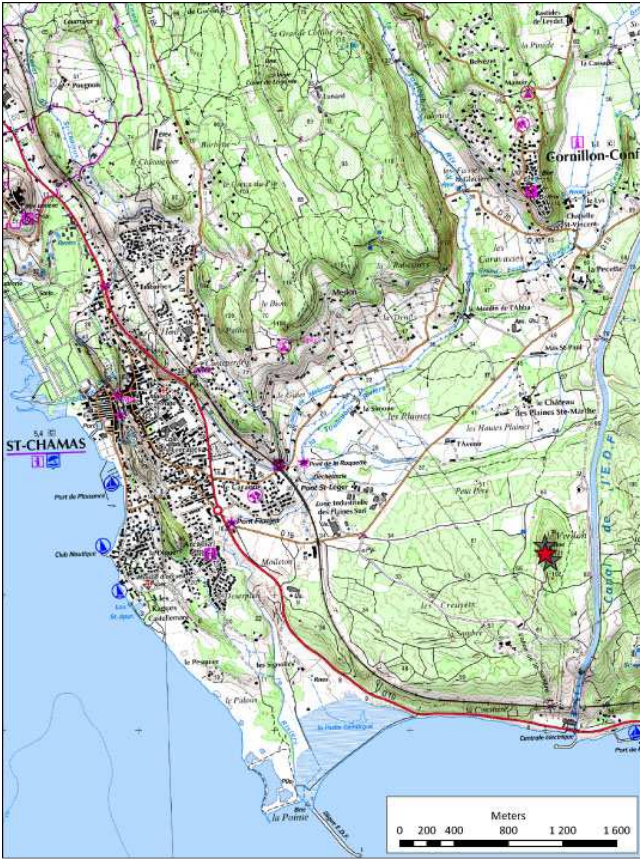
Métal

Céramique

Données archéozoologiques

Bibliographie utilisée

Cauliez, 2009



Département Bouches-du-Rhône (13)

Commune Saint-Chamas

Altitude 115

Emplacement topographique

Plateau

Attribution chronologique

Néolithique final
Campaniforme
Âge du Bronze
Âge du Fer

Attribution culturelle

Style Fontbousse temps 3
Campaniforme récent

Datation

Non

Phase selon Cauliez 2009

Phase 2 et 3

Type d'habitat

Habitat de plein air

Structure de délimitation

Murs

Autres éléments de structuration de l'espace domestique

Industrie lithique

Deux armatures à pédoncule et ailerons

Industrie osseuse

Métal

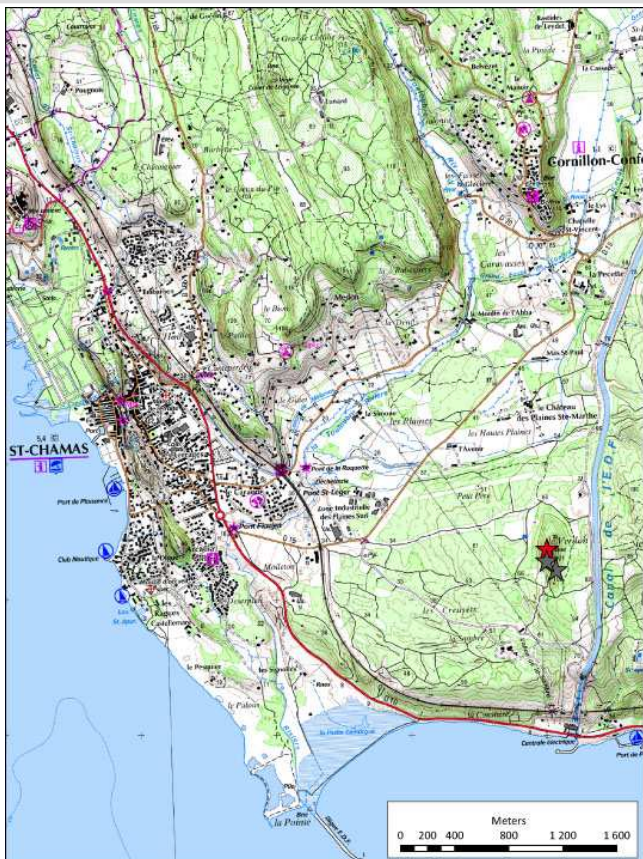
Céramique

Vases à décors incisés-estampés ou barbelés, vases de type couronnien

Données archéozoologiques

Bibliographie utilisée

Lemerrier, 2002
Cauliez, 2009



Département Bouches-du-Rhône (13)

Commune Saint-Mitre-Les-Remparts

Altitude 50

Emplacement topographique

Eperon

Attribution chronologique

Néolithique
 Néolithique final
 Campaniforme
 Âge du Bronze ancien
 Âge du Fer
 Antiquité
 Historique

Attribution culturelle

Style Fontbousse temps 3
 Campaniforme récent et barbelé

Datation

Non

Phase selon Cauliez 2009

Phase 2 et 3

Type d'habitat

Habitat de plein air

Structure de délimitation

Murs

Autres éléments de structuration de l'espace domestique

Industrie lithique

Industrie osseuse

Métal

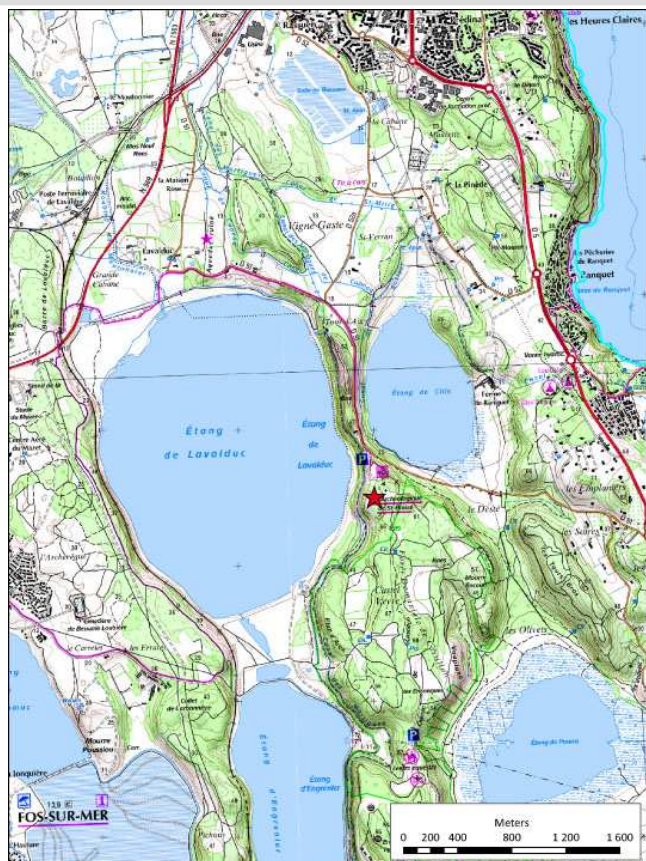
Céramique

Vases à décors incisés-estampés et incisés épicanpaniformes

Données archéozoologiques

Bibliographie utilisée

Lemercier, 2002
 Dubesset, 2003
 Cauliez, 2009



Département Bouches-du-Rhône (13)

Commune Simiane-Collogue

Altitude 679

Emplacement topographique

Sommet

Attribution chronologique

Néolithique ancien
 Néolithique moyen
 Néolithique final
 Campaniforme
 Âge du Bronze ancien
 Âge du Bronze moyen
 Âge du Bronze final
 Âge du Fer
 Antiquité
 Historique

Attribution culturelle

Cardial
 Chasséen
 Campaniforme ancien, récent et barbelé

Datation

Non

Phase selon Cauliez 2009

Phase 2 et 3

Type d'habitat

Habitat de plein air

Structure de délimitation

Murs

Autres éléments de structuration de l'espace domestique

Industrie lithique

Lames, lamelles, éléments de faucille, grattoirs, armatures de flèches foliacées bifaces, à pédoncule et ailerons, segments de cercle ; quelques haches polies

Industrie osseuse

Abondante, une gaine de hache en bois de cervidé

Métal

Deux alènes bipointes en cuivre, un ciseau (Terrasse I) et un anneau spiralé en cuivre et une armature de flèche en métal (Terrasse II)

Céramique

Vases à décors international, maritime, incisés-estampés et barbelés, vases non décorés

Données archéozoologiques

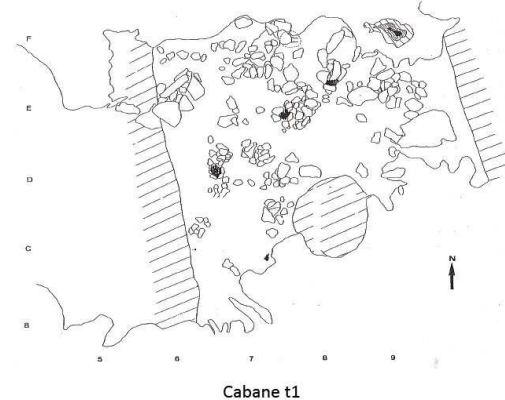

Consommateurs de caprinés (viande tendre)

Bibliographie utilisée

Lemerrier, 2002
 Dubesset, 2003



Cabane t11



Cabane t1

Département Bouches-du-Rhône (13)

Commune Vauvenargues

Altitude 723

Emplacement topographique

Sommet

Attribution chronologique

Néolithique final

Attribution culturelle

Couronnien

Datation

Oui : GIF-4146 3580 ± 120 BP : 2277-1618 cal. BC

Phase selon Cauliez 2009

Phase 1 et 2

Type d'habitat

Habitat de plein air

Structure de délimitation

Enceinte en arc de cercle

Murs

Mur de pierres à double parement, à remplissage de moellons internes

Autres éléments de structuration de l'espace domestique

Foyers, fosses et cuvettes, construction en terre cuite

Industrie lithique

Nombreuses haches réaffûtées ; lames et lamelles retouchées ; nombreuses pointes de flèches

Industrie osseuse

Outils à tranchant distal majoritaires

Métal

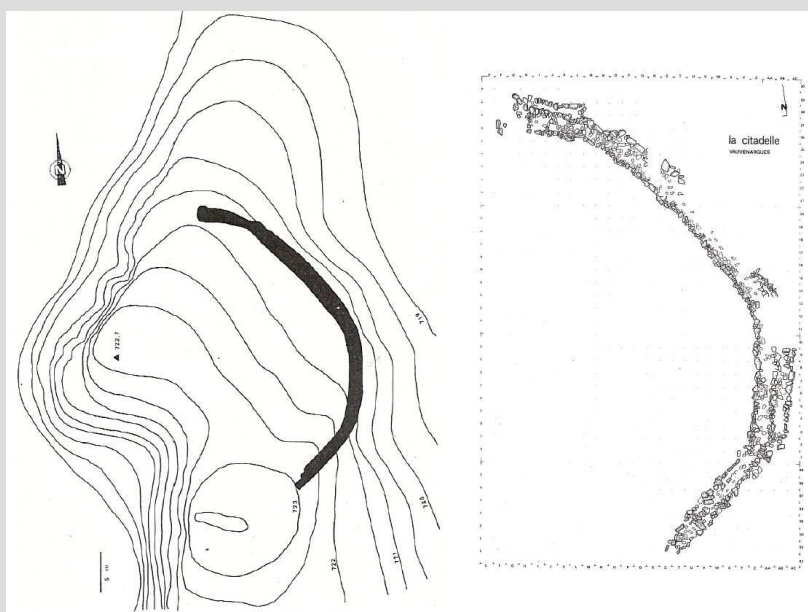
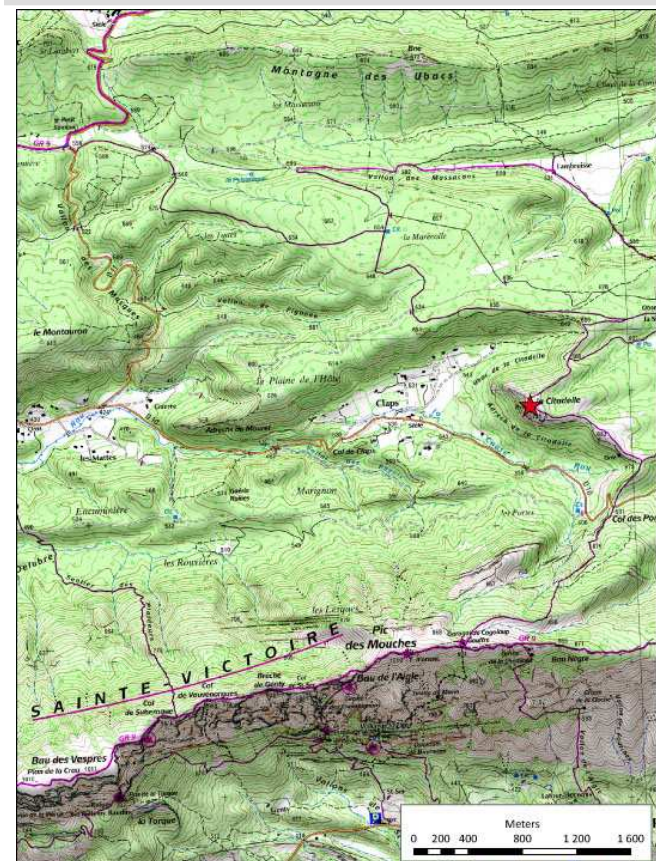
Céramique

Données archéozoologiques

Éleveurs, consommateurs domestiques de caprinés (viande et lait), bergers ; producteurs de lait et gardiens de troupeau (bovins)

Bibliographie utilisée

D'Anna, 1989
Blaise, 2009
Cauliez, 2009



DÉPARTEMENT DU VAR

53. La Grotte de l'Eglise, Baudinard

54. Le Plan-Saint-Jean, Brignoles

55. Saint-Jean (Gazoduc-Le Val A0-616),
Brignoles

56. La Grande pièce, Cabasse

57. Grotte de Saint Martin 1, Evenos

58. Station de Sainte-Estève ou du Bottin,
Evenos

59. Satation de Maravielle, La Môle

60. Abri de Roche-Ronde, Le Castellet

61. Le Chemin d'Aix, Saint-Maximin-La
Sainte-Baume

62. Baume de Fontbregoua, Salernes

63. Grotte du Vieux Mounoi, Signes

64. La Bergerie des Maigres, Signes

Département Var (83)

Commune Baudinard

Altitude 575

Emplacement topographique

Bas de versant

Attribution chronologique

Néolithique final
Âge du Bronze

Attribution culturelle

Style Fraischamp

Datation

Non

Phase selon Cauliez 2009

Phase 0

Type d'habitat

Habitat en cavité

Structure de délimitation

Murs

Autres éléments de structuration de l'espace domestique

Industrie lithique

Industrie
osseuse

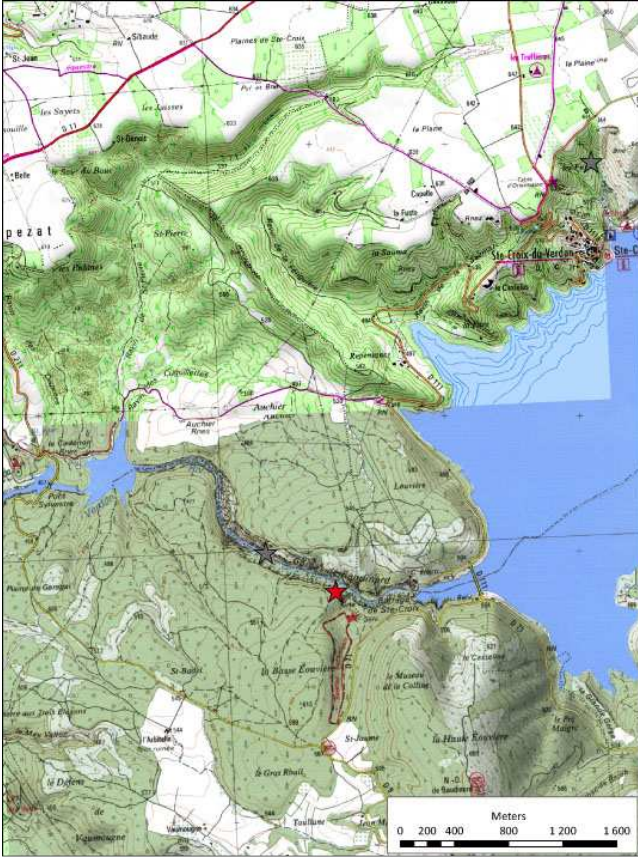
Métal

Céramique

Données archéozoologiques

Bibliographie
utilisée

Cauliez, 2009



Département Var (83)

Commune Brignoles

Altitude 225

Emplacement topographique

Plaine

Attribution chronologique

Néolithique final

Attribution culturelle

Rhône-Ouvèze/Style Plan-Saint-Jean temps 2

Datation

Oui

Phase selon Cauliez 2009

Phase 3

Type d'habitat

Habitat de plein air

Structure de délimitation

Murs

Autres éléments de structuration de l'espace domestique

Nombreuses structures en creux (fosses et fossés) et structures empierrées

Industrie lithique

Série importante dominée par des pièces esquillées et des racloirs, majoritairement sur calcaire silicifié local ; haches polies

Industrie osseuse

Poinçons et esquilles appointées

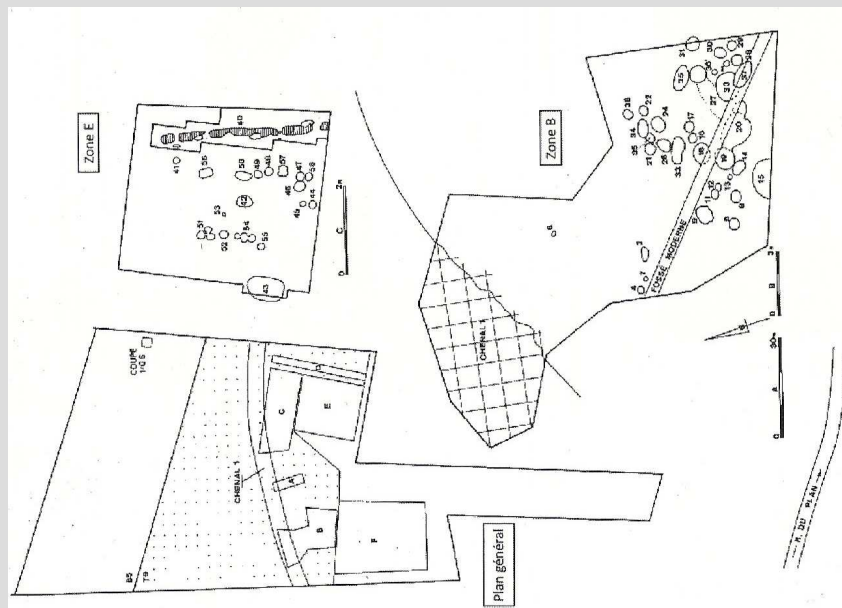
Métal

Céramique

Vas sans incisés et imprimés indéterminés, vases non décorés campaniformes, Rhône-Ouvèze ou couronniers

Données archéozoologiques

Forts consommateurs de viande caprine et consommateurs de lait (bovins)



Bibliographie utilisée

Lemercier, 2002
Blaise, 2009
Cauliez, 2009

Département Var (83)

Commune Brignoles

Altitude 218

Emplacement topographique

Plaine

Attribution chronologique

Néolithique final
Campaniforme

Attribution culturelle

Rhône-Ouvèze/Style Plan-Saint-Jean
temps 2
Campaniforme récent

Datation

Non

Phase selon Cauliez 2009

Phase 3

Type d'habitat

Habitat de plein air

Structure de délimitation

Murs

Autres éléments de structuration de l'espace domestique

Industrie lithique

Industrie osseuse

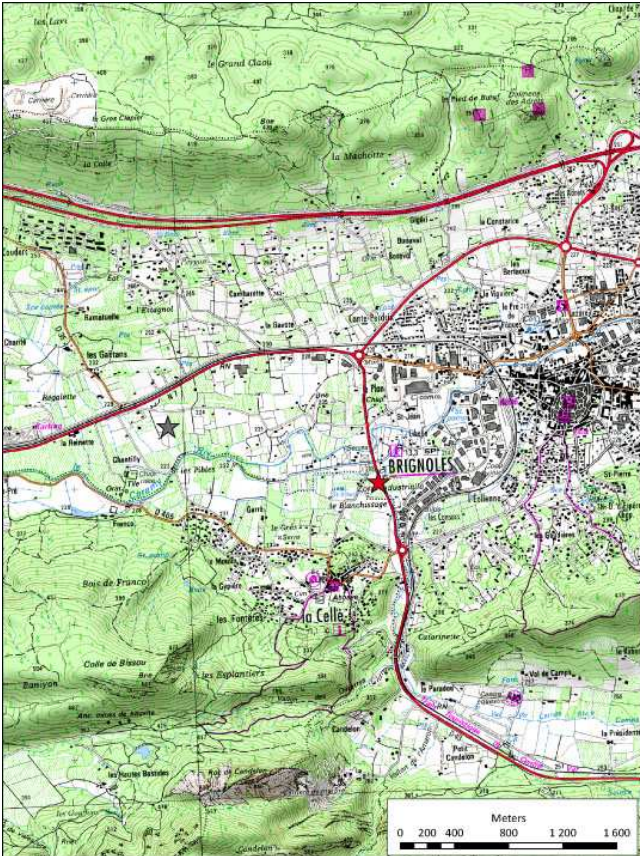
Métal

Céramique

Données archéozoologiques

Bibliographie utilisée

Cauliez, 2009



Département Var (83)

Commune Cabasse

Altitude 230

Emplacement topographique

Fond de vallée

Attribution chronologique

Néolithique moyen
 Néolithique final
 Campaniforme
 Âge du Bronze ancien
 Âge du Fer
 Antiquité

Attribution culturelle

Campaniforme récent ?

Datation

Non

Phase selon Cauliez 2009

Phase 3

Type d'habitat

Habitat de plein air

Structure de délimitation

Murs

Autres éléments de structuration de l'espace domestique

Industrie lithique

Industrie osseuse

Métal

Céramique

Vases à décors incisés-estampés ?

Données archéozoologiques

Bibliographie utilisée

Lemerancier, 2002



Département Var (83)

Commune Evenos

Altitude 130

Emplacement topographique

Bas de versant

Attribution chronologique

Néolithique moyen
 Néolithique final
 Campaniforme
 Âge du Bronze ancien
 Âge du Bronze final
 Historique

Atribution culturelle

Chasséen
 Campaniforme récent ?

Datation

Non

Phase selon Cauliez 2009

Phase 3

Type d'habitat

Habitat en cavité

Structure de délimitation

Murs

Autres éléments de structuration de l'espace domestique

Industrie lithique

Industrie osseuse

Métal

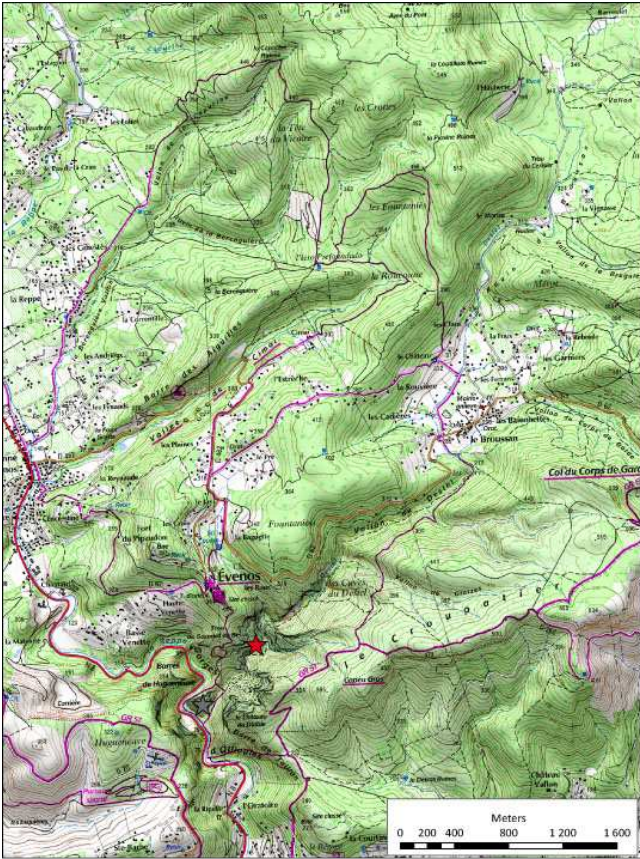
Céramique

Vases à décors incisés-estampés ?

Données archéozoologiques

Bibliographie utilisée

Lemerrier, 2002



Département Var (83)

Commune Evenos

Altitude 186

Emplacement topographique

Sommet

Attribution chronologique

Néolithique final
Campaniforme
Âge du Bronze final
Antique

Attribution culturelle

Campaniforme ancien

Datation

Non

Phase selon Cauliez 2009

Phase 2

Type d'habitat

Habitat de plein air

Structure de délimitation

Murs

Autres éléments de structuration de l'espace domestique

"Fond de cabane"

Industrie lithique

Grattoirs discoïdes sur éclats, grattoirs carrénés,
lames épaisses et armatures à pédoncule et
ailerons ; quelques haches poliesIndustrie
osseuse

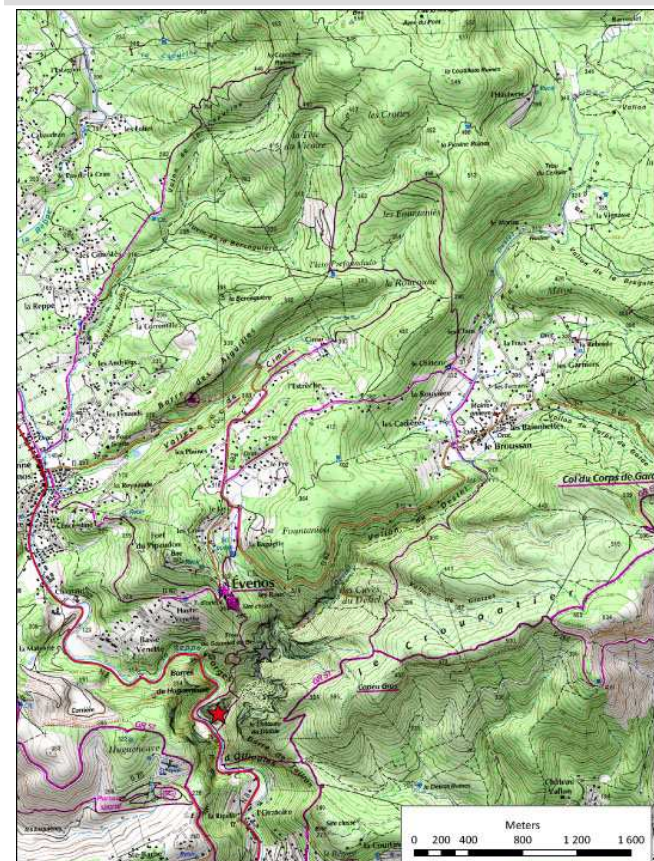
Quelques poinçons

Métal

Céramique

Vase à décors maritimes, vases à
décors de type fontbuxien

Données archéozoologiques

Bibliographie
utiliséeLemerrier, 2002
Cauliez, 2009

Département Var (83)

Commune La Môle

Altitude 279

Emplacement topographique

Eperon

Attribution chronologique

Néolithique final

Atribution culturelle

Style Plan-Saint-Jean temps 2

Datation

Non

Phase selon Cauliez 2009

Phase 3

Type d'habitat

Habitat de plein air

Structure de délimitation

Murs

Autres éléments de structuration de l'espace domestique

Fosses-silos

Industrie lithique

Industrie osseuse

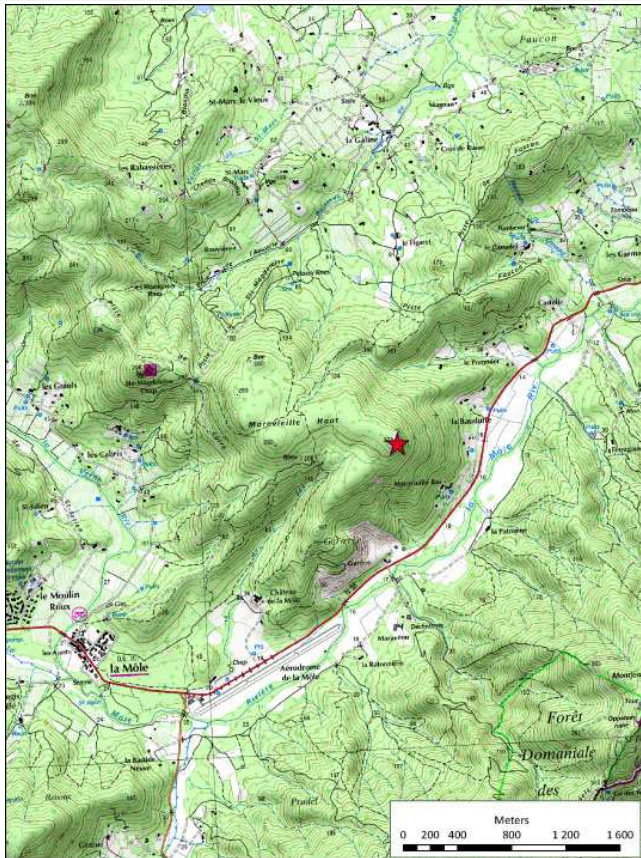
Métal

Céramique

Données archéozoologiques

Bibliographie utilisée

Cauliez, 2009



Département Var (83)

Commune Le Castellet

Altitude 320

Emplacement topographique

Etage colinéen

Attribution chronologique

Néolithique final
Campaniforme

Attribution culturelle

Campaniforme récent

Datation

Non

Phase selon Cauliez 2009

Phase 3

Type d'habitat

Habitat en cavité

Structure de délimitation

Murs

Autres éléments de structuration de l'espace domestique

Industrie lithique

Deux lames de couteaux en silex blond, 3 grattoirs et quelques nucléi, 1 lame "utilisée comme scie"

Industrie osseuse

Métal

Céramique

Vases à décors incisés-estampés, vase non décoré

Données archéozoologiques

Bibliographie utilisée

Lemerrier, 2002



Département Var (83)

Commune Saint-Maximin-La Sainte-Baume

Altitude 300

Emplacement topographique

Plaine

Attribution chronologique

Néolithique final

Attribution culturelle

Rhône-Ouvèze/Style Plan-Saint-Jean temps 2

Datation

Oui

Phase selon Cauliez 2009

Phase 3

Type d'habitat

Habitat de plein air

Structure de délimitation

Murs

Oui

Autres éléments de structuration de l'espace domestique

Fosses et fossés

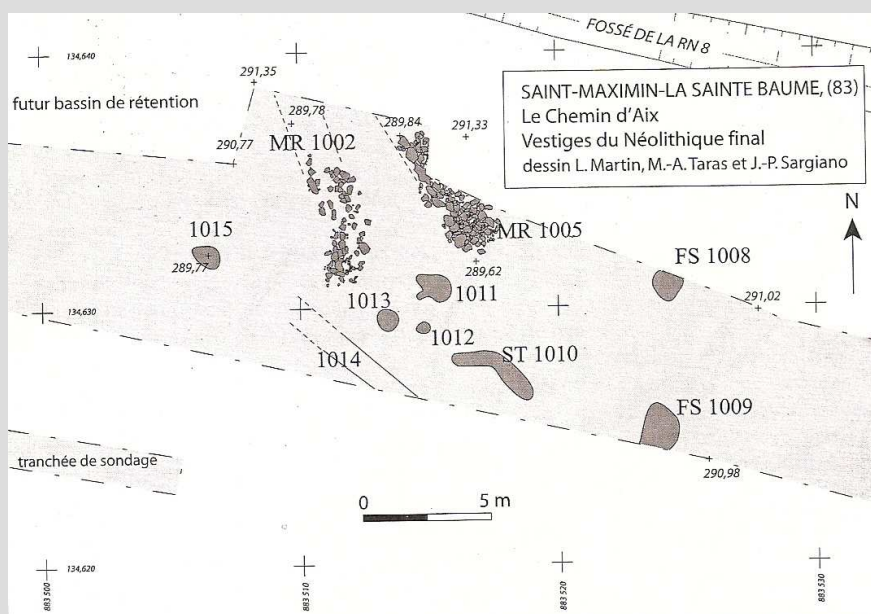
Industrie lithique

Industrie osseuse

Métal

Céramique

Données archéozoologiques



Bibliographie utilisée

Cauliez *et al.*, 2006
Cauliez, 2009

Département Var (83)

Commune Salernes

Altitude 410

Emplacement topographique

Haut de versant

Attribution chronologique

Paléolithique supérieur
 Epipaléolithique
 Néolithique ancien
 Néolithique moyen
 Néolithique final
 Âge du Fer
 Historique

Attribution culturelle

Cardial
 Chasséen
 Campaniforme récent

Datation

Oui : GIF-2100 3670 ± 110 BP : 2397-1742 cal. BC

Phase selon Cauliez 2009

Phase 3

Type d'habitat

Habitat en cavité

Structure de délimitation

Murs

Autres éléments de structuration de l'espace domestique

Industrie lithique

Industrie osseuse

Métal

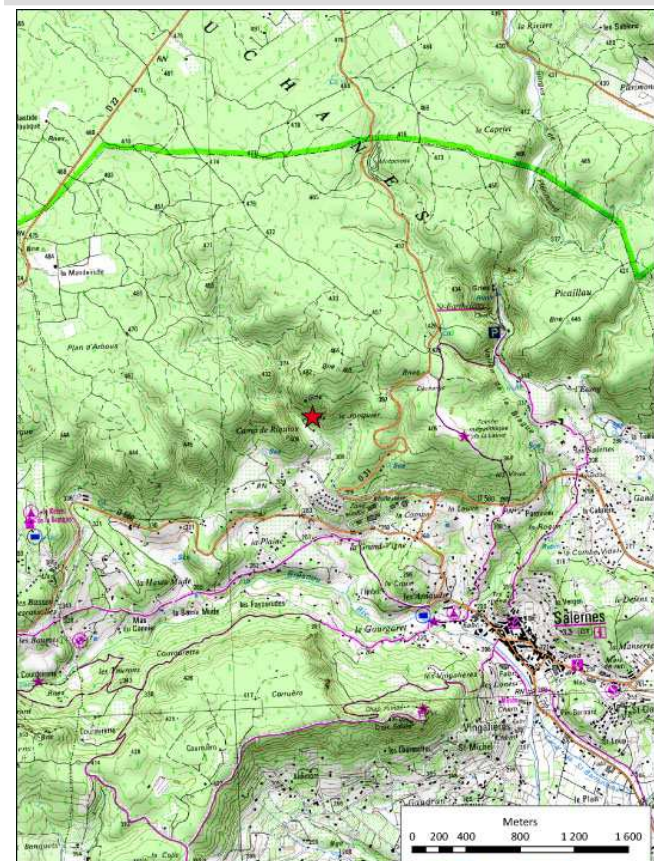
Céramique

Vases à décors incisés-stampés et vases non décorés

Données archéozoologiques

Bibliographie utilisée

Lemerrier, 2002



Département Var (83)

Commune Signes

Altitude 400

Emplacement topographique

Bas de versant

Attribution chronologique

Epipaléolithique
 Néolithique ancien
 Néolithique moyen
 Néolithique final
 Campaniforme
 Âge du Bronze ancien
 Âge du Bronze
 Historique

Attribution culturelle

Cardial
 Chasséen
 Campaniforme récent

Datation

Oui : LY-10358 5840 ± 40 BP : 4780-4601 cal. BC

Phase selon Cauliez 2009

Phase 3

Type d'habitat

Habitat en cavité

Structure de délimitation

Murs

Autres éléments de structuration de l'espace domestique

Industrie lithique

Industrie osseuse

Métal

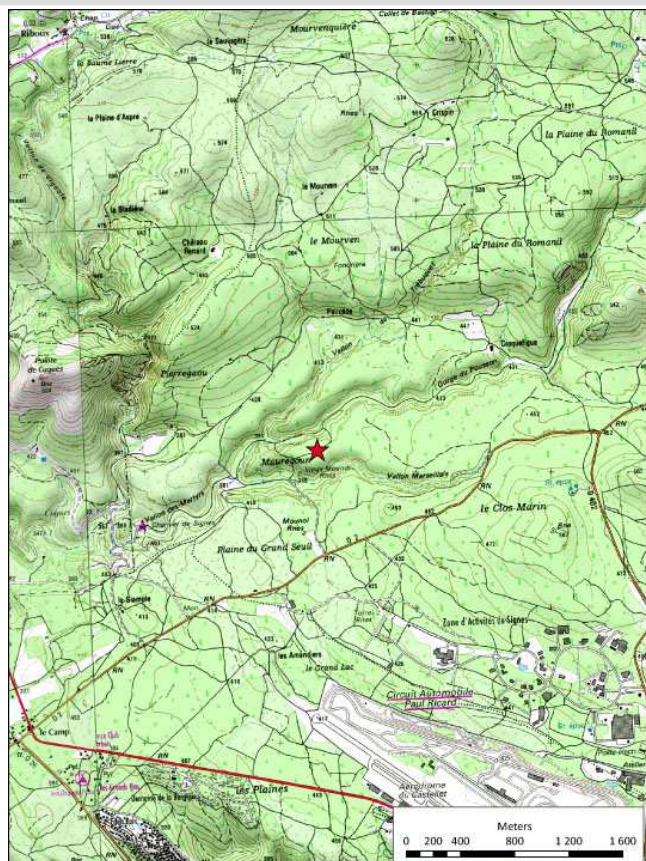
Céramique

Vases à décors incisés-estampés probables

Données archéozoologiques

Bibliographie utilisée

Lemerrier, 2002
 Dubesset, 2003



Département Var (83)

Commune Signes

Altitude 700

Emplacement topographique

Replat

Attribution chronologique

Néolithique
 Néolithique final
 Campaniforme
 Âge du Bronze final
 Antiquité
 Historique

Attribution culturelle

Campaniforme ancien et récent

Datation

Oui : LY-8944 3800 ± 45 BP : 2391-2057 cal. BC

Phase selon Cauliez 2009

Phase 2 et 3

Type d'habitat

Habitat en cavité

Structure de délimitation

Murs

Autres éléments de structuration de l'espace domestique

Industrie lithique

470 pièces avec la présence de certains éléments pouvant indiquer des datations antérieures, silex blond, débitage laminaire, armatures transversales, nombreuses armatures, foliacées et bifaces, dont deux à pédoncule et ailerons

Industrie osseuse

Métal

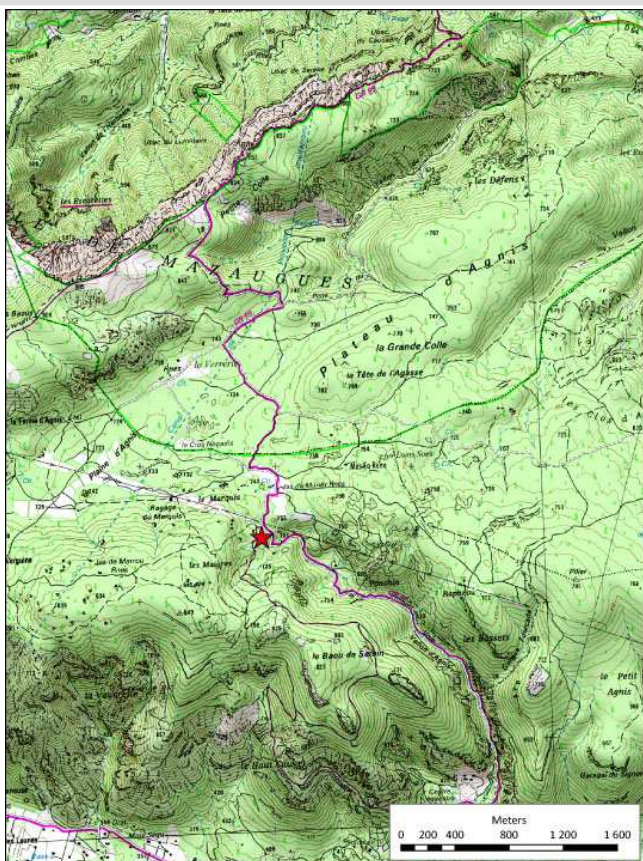
Céramique

Vases à décors maritimes et incisés-estampés, vases non décorés

Données archéozoologiques

Bibliographie utilisée

Lemerrier, 2002



DÉPARTEMENT DU VAUCLUSE

65. La Balance et Rue Ferruce, Avignon

66. La Place du Palais, Avignon

67. Abri de la Madeleine, Bédoin

68. Le Limon-Raspail, Bédoin

69. Les Aubes, Blauvac

70. Les Bartras 4, Bollène

71. Les Fabrys, Bonnieux

72. Les Safraniers, Bonnieux

73. La Brémonde, Buoux

74. Baume des Enfers, Cheval-Blanc

75. Grande Grotte de Vidauque, Cheval-Blanc

76. Irrisson, Goult

77. Hypogée du Capitaine, Grillon

78. Abri 2 de Fraischamp, La Roque-sur-Pernes

79. Abri de la Source, La Roque-sur-Pernes

80. Station du Lauvier, La Roque-sur-Pernes

81. Claparouse, Lagnes

82. Le Chêne, Lamotte-du-Rhône

83. Les Petites Bâties, Lamotte-du-Rhône

84. La Rouyère, Le Beaucet

85. Les Lauzières ou Les Chaux, Lourmarin

86. La Tuyère, Mazan

87. Le Banay, Mazan

88. Abri de Soubeyras, Ménerbes

89. Le Duc, Mondragon

90. Les Juilléras, Mondragon

91. Les Ribauds, Mondragon

92. Station du Boulon, Robion

93. Les Martins, Roussillon

94. La Rambaude, Saint-Didier

95. La Grotte de l'Ascle, du Céran ou de Fousargoules, Venasque

96. Le Captý, Venasque

97. Station du Colombier, Venasque

98. Le Redon, Ville/Auzon

Département Vaucluse (84)

Commune Avignon

Altitude 19

Emplacement topographique

Terrasse

Attribution chronologique

Néolithique moyen
 Néolithique final
 Campaniforme
 Âge du Bronze final
 Antiquité
 Historique

Attribution culturelle

Chasséen
 Style Fontbousse temps 3
 Campaniforme ancien

Datation

Oui : GIF-705 4100 ± 120 BP : 2917-2313 cal. BC

Phase selon Cauliez 2009

Phase 2

Type d'habitat

Habitat de plein air

Structure de délimitation

Murs

Autres éléments de structuration de l'espace domestique

Série de sols marqués par des pierres plates et un abondant mobilier ;
 une fosse et un foyer

Industrie lithique

Très abondante, majoritairement sur silex bédoulien blond local, prédominance d'éclats débités à partir de petits nucléi polyédriques, nombreux grattoirs, pièces esquillées, racloirs et armatures variées (foliacées et à pédoncule et ailerons) ; un aiguiseur rectangulaire en grès

Industrie osseuse

Poinçons et lissoirs

Métal

Deux alènes en cuivre à section carrée, un poignard losangique à soie crantée en cuivre arsénié

Céramique

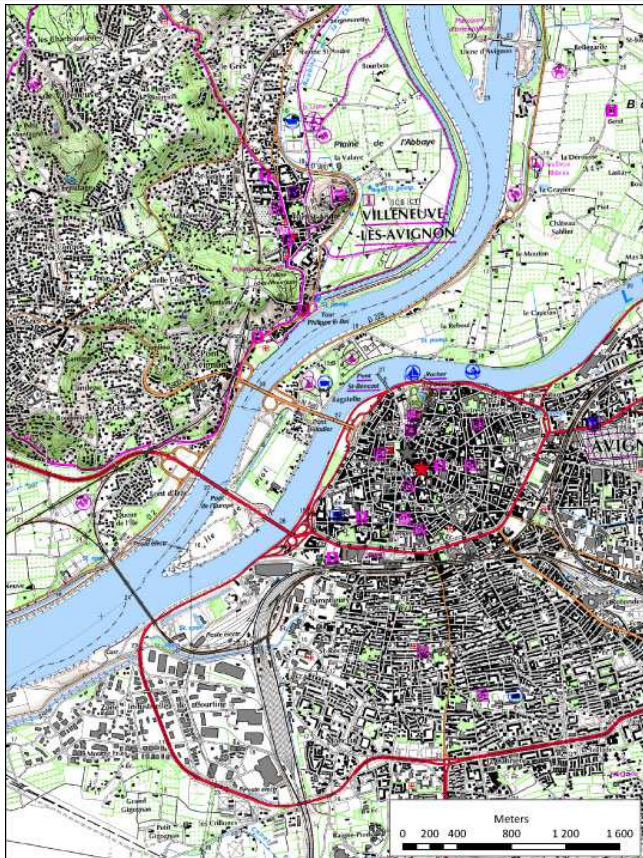
Vases à décors maritimes (et incisés-estampés ?), vases non décorés campaniformes

Données archéozoologiques

Consommateurs de caprinés (viande tendre)

Bibliographie utilisée

Lemercier, 2002
 Dubesset, 2003
 Cauliez, 2009



Département Vaucluse (84)

Commune Avignon

Altitude 19

Emplacement topographique

Terrasse

Attribution chronologique

Néolithique moyen
 Néolithique final
 Campaniforme
 Âge du Bronze final
 Antiquité
 Historique

Attribution culturelle

Chasséen
 Style Fontbuisse temps 3
 Campaniforme ancien

Datation

Oui

Phase selon Cauliez 2009

Phase 2

Type d'habitat

Habitat de plein air

Structure de délimitation

Murs

Autres éléments de structuration de l'espace domestique

Quatre zones d'habitat : une avec un dallage de galets et mobilier abondant à proximité ; une avec un dallage de galet de quartzite et vestiges abondants ; une avec un sol de terre argileuse brûlée et de cendres accumulées, éléments de structures en pierres plates et galets démantelées ; une avec une "cabane" (sol à mobilier recouvert par une couche de dalles effondrées, fragments de torchis abondants et un trou de poteau)

Industrie lithique

Quelques lames de silex retouchées, des éclats et des armatures de flèches ; quelques haches polies

Industrie osseuse Poinçons, manches d'outil en bois de cerf et aiguilles en os

Métal

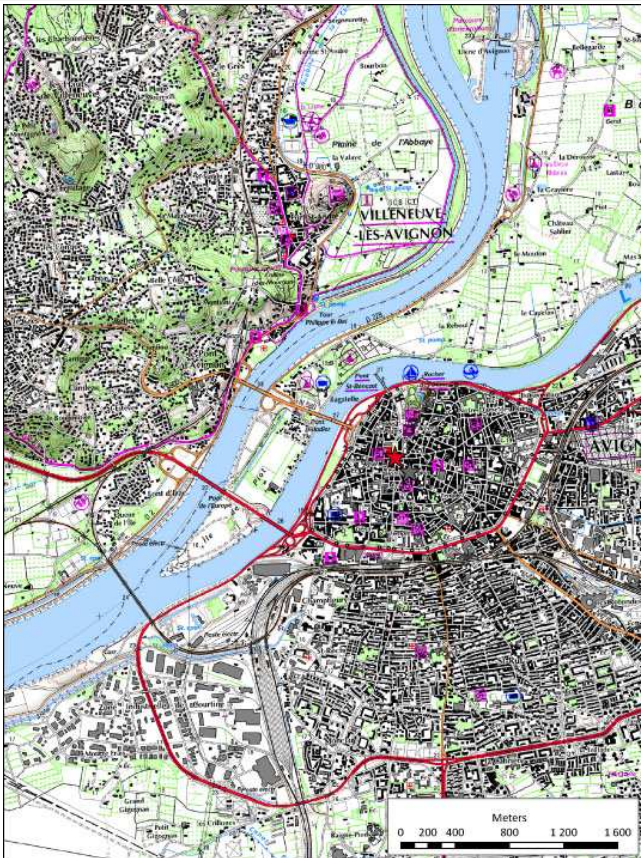
Céramique Vases à décor international et vases de tradition fontbuxienne

Données archéozoologiques

Mouton et boeuf

Bibliographie utilisée

Lemercier, 2002
 Dubesset, 2003
 Cauliez, 2009



Département Vaucluse (84)

Commune Bédoin

Altitude 500

Emplacement topographique

Sommet

Attribution chronologique

Néolithique final
Campaniforme
Âge du Bronze

Attribution culturelle

Rhône-Ouvèze
Campaniforme récent

Datation

Non

Phase selon Cauliez 2009

Phase 2 et 3

Type d'habitat

Habitat en cavité

Structure de délimitation

Murs

Autres éléments de structuration de l'espace domestique

Sépulture

Industrie lithique

Formatures foliacées bifaces

Industrie osseuse

Métal

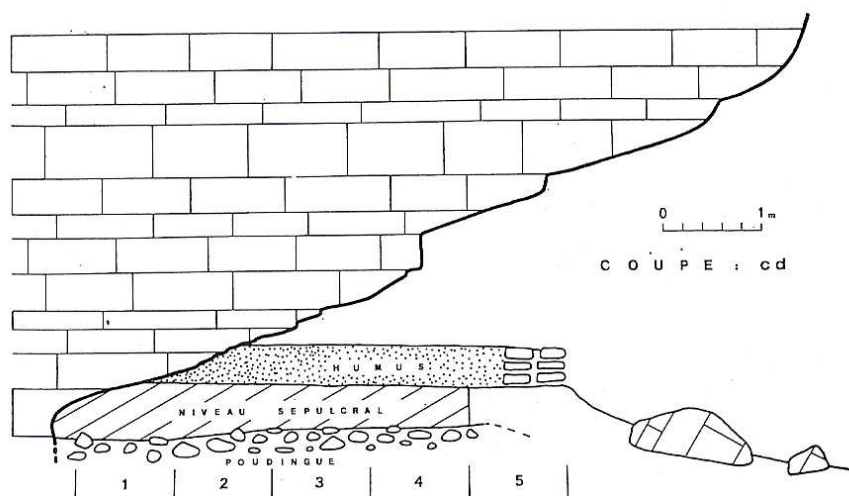
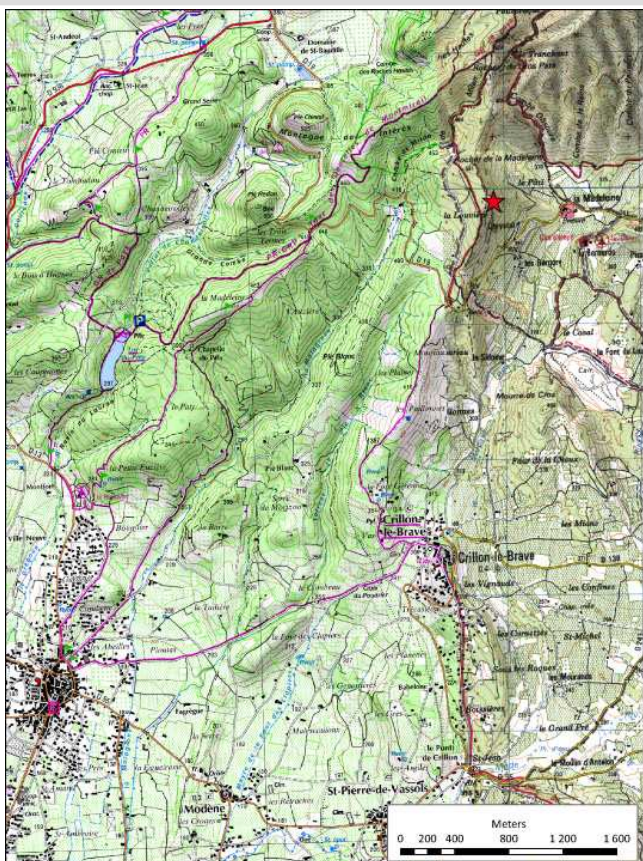
Céramique

Vase à décors incisés-estampés, vases non décorés Rhône-Ouvèze et Bronze ancien

Données archéozoologiques

Bibliographie utilisée

Sauzade et Duday, 1975
Lemerrier, 2002
Dubesset, 2003
Cauliez, 2009



Département Vaucluse (84)

Commune Bédoin

Altitude 345

Emplacement topographique

Sommet

Attribution chronologique

Néolithique final

Attribution culturelle

Style Limon-Raspail

Datation

Oui

Phase selon Cauliez 2009

Phase 1

Type d'habitat

Habitat de plein air

Structure de délimitation

Murs

Autres éléments de structuration de l'espace domestique

35 structures en creux

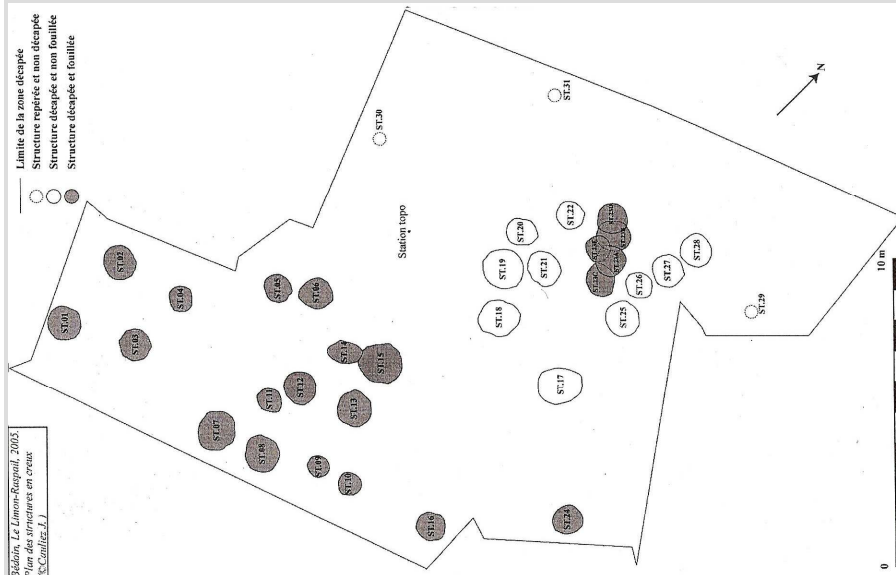
Industrie lithique

Industrie osseuse

Métal

Céramique

Données archéozoologiques



Bédoin, Le Limon-Raspail, 2005. Plan des structures en creux. P. Cailliez & J.

Bibliographie utilisée

Cauliez et al., 2005a
Cauliez, 2009

Département Vaucluse (84)

Commune Blauvac

Altitude 260

Emplacement topographique

Plaine

Attribution chronologique

Néolithique final
Campaniforme
Âge du Bronze ancien

Attribution culturelle

Campaniforme récent et barbelé

Datation

Non

Phase selon Cauliez 2009

Phase 3

Type d'habitat

Habitat de plein air

Structure de délimitation

Murs

Autres éléments de structuration de l'espace domestique

Industrie lithique

Industrie osseuse

Métal

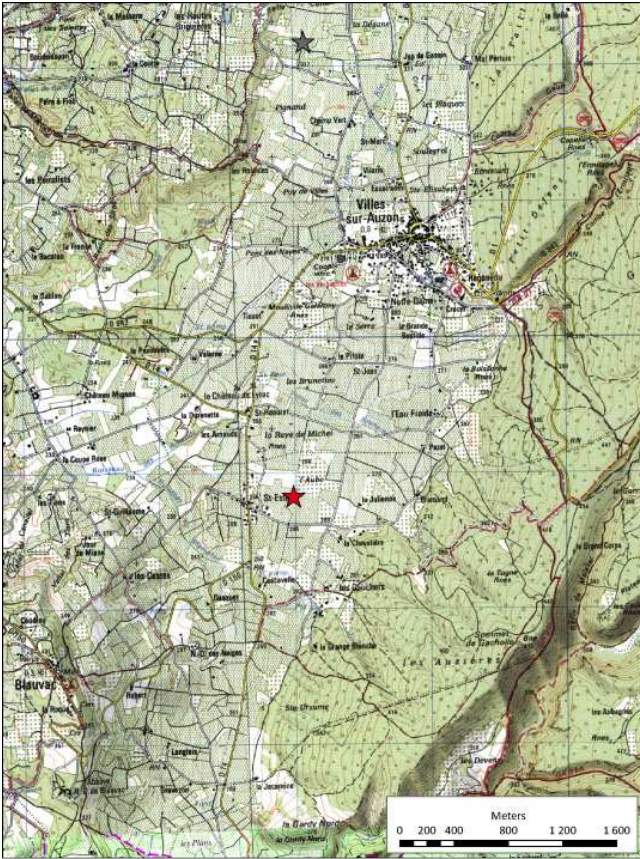
Céramique

Vase à décors incisés-estampés ou barbelés

Données archéozoologiques

Bibliographie utilisée

Lemerancier, 2002
Cauliez, 2009



Département Vaucluse (84)

Commune Bollène

Altitude 48

Emplacement topographique

Plaine

Attribution chronologique

Néolithique final
Campaniforme
Âge du Bronze final

Attribution culturelle

Campaniforme récent

Datation

Non

Phase selon Cauliez 2009

Phase 3

Type d'habitat

Habitat de plein air

Structure de délimitation

Murs

Autres éléments de structuration de l'espace domestique

Sol homogène avec mobilier abondant, écrasé sur place, quelques fosses et un foyer

Industrie lithique

abondante

Industrie osseuse

Métal

Céramique

Vases à décors incisés-stampés et vases non décorés

Données archéozoologiques

Bibliographie utilisée

Lemerancier, 2002



Département Vaucluse (84)

Commune Bonnieux

Altitude 183

Emplacement topographique

Plaine

Attribution chronologique

Néolithique final
Campaniforme
Néolithique moyen
Âge du Bronze

Attribution culturelle

Couronnien
Campaniforme récent

Datation

Oui : 3 dates entre LY-4779 3245 ± 235 BP : 2130-908 cal. BC et
LY-4781 4155 ± 90 BP : 2916-2467 cal. BC

Phase selon Cauliez 2009

Phase 1 et 3

Type d'habitat

Habitat de plein air

Structure de délimitation

Négatif de palissade

Murs

Murs en terre, pierres et bois

Autres éléments de structuration de l'espace domestique

Tranchées, petits fossés, cuvettes et fosses

Industrie lithique

Industrie osseuse

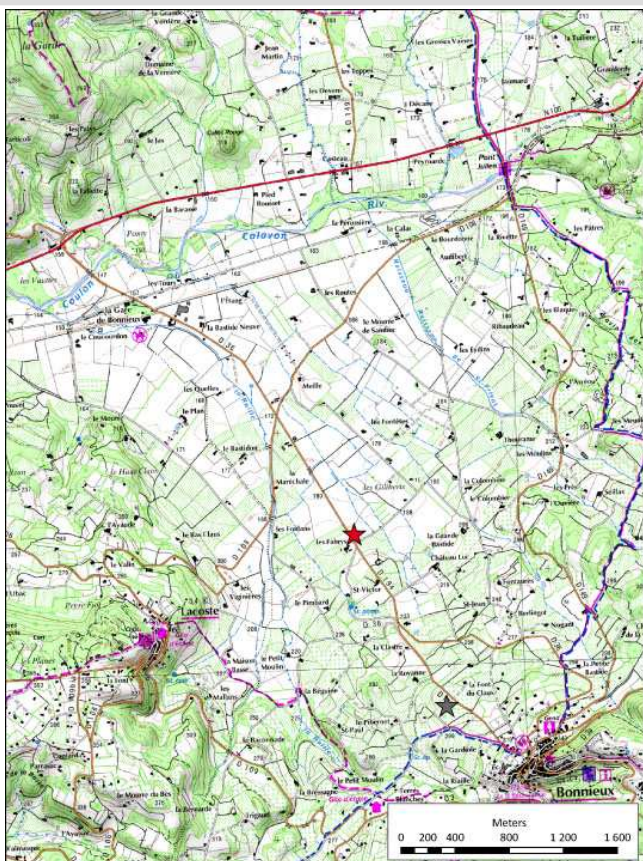
Métal

Céramique

Vases à décors incisés-estampés ?

Données archéozoologiques

Bibliographie utilisée

Lemerancier, 2002
Cauliez, 2009

Département Vaucluse (84)

Commune Bonnieux

Altitude 290

Emplacement topographique

Bas de versant

Attribution chronologique

Néolithique final

Attribution culturelle

Rhône-Ouvèze/Style La Fare

Datation

Non

Phase selon Cauliez 2009

Phase 2

Type d'habitat

Habitat de plein air

Structure de délimitation

Murs

Autres éléments de structuration de l'espace domestique

Structures en creux (fosses, cuvettes)

Industrie lithique

Industrie osseuse

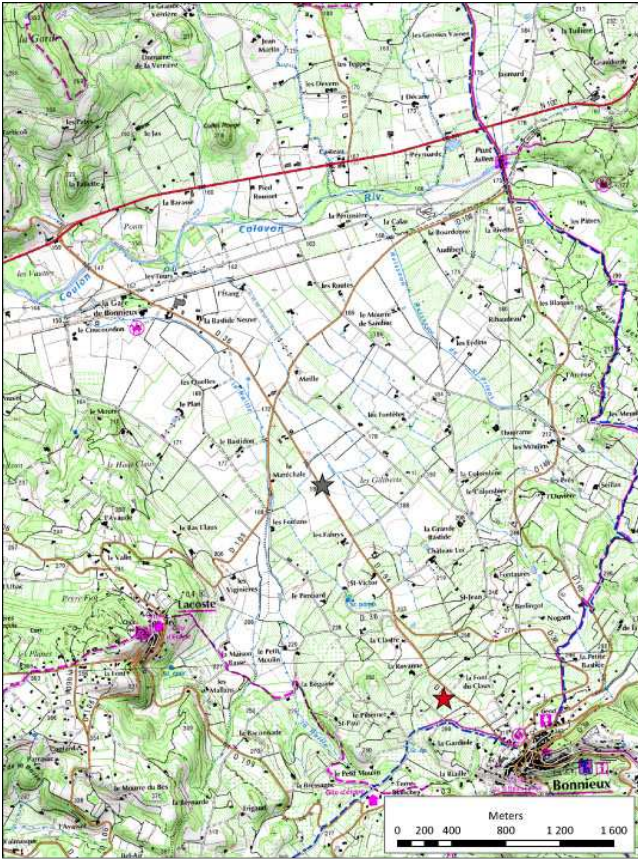
Métal

Céramique

Données archéozoologiques

Bibliographie utilisée

Cauliez, 2009



Département Vaucluse (84)

Commune Buoux

Altitude 530

Emplacement topographique

Plateau

Attribution chronologique

Néolithique moyen
Néolithique final
Âge du Bronze ancien

Attribution culturelle

Chasséen
Campaniforme barbelé

Datation

Oui : Gif 6807 4140±60 (2886-2505 BC) et Gif 4120±60 (2880-2497 BC).

Phase selon Cauliez 2009

Phase 1 et 3

Type d'habitat

Habitat de plein air

Structure de délimitation

Murs

Mur en pierres sèches de 11,5 m. de long à double parement et remplissage interne

Autres éléments de structuration de l'espace domestique

Industrie lithique

□ Armature à ailerons et très long pédoncule, quelques fragments de grandes lames ; une quinzaine de pierres polies entières

Industrie osseuse

Nombreux outils perforants (pointes et poinçons) et objets tranchants

Métal

Fragment de hache en bronze

Céramique

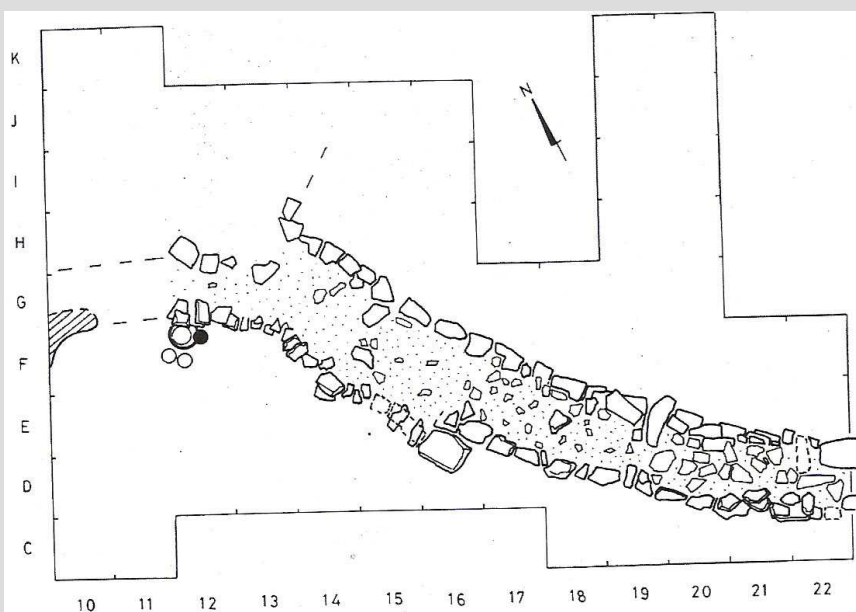
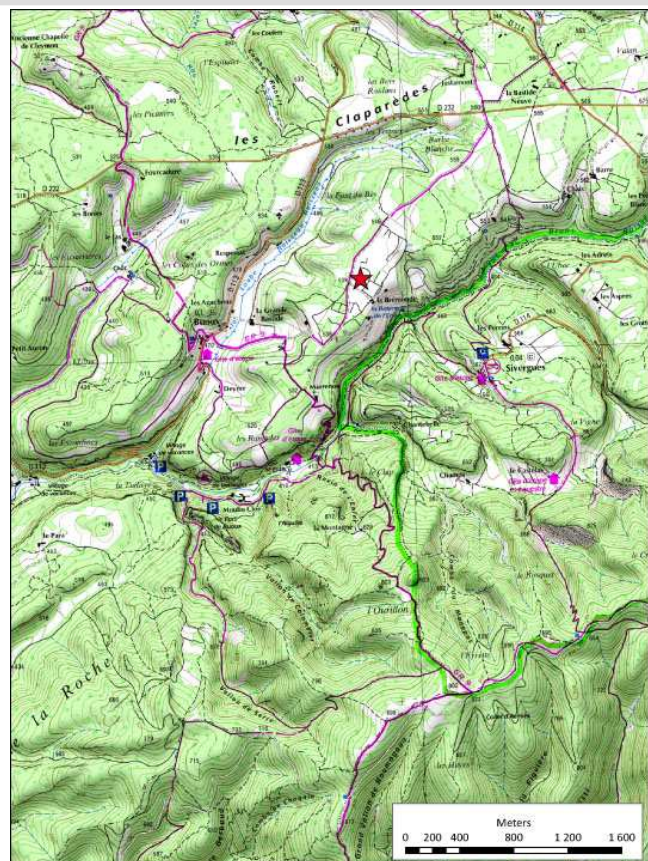
Vase à décors barbelés et 2 fragments de cuillères

Données archéozoologiques

Éleveurs et consommateurs domestiques de caprinés (viande et lait) et consommateurs de lait (bovin)

Bibliographie utilisée

Lemercier, 2002
Dubesset, 2003
Blaise, 2009
Cauliez, 2009



Département Vaucluse (84)

Commune Cheval-Blanc

Altitude 300

Emplacement topographique

Etage colinéen

Attribution chronologique

Néolithique moyen
Néolithique final
Campaniforme

Attribution culturelle

Chasséen
Style Fraischamp
Campaniforme ancien

Datation

Non

Phase selon Cauliez 2009

Phase 0 et 2

Type d'habitat

Habitat en cavité

Structure de délimitation

Murs

Autres éléments de structuration de l'espace domestique

Industrie lithique

Industrie osseuse

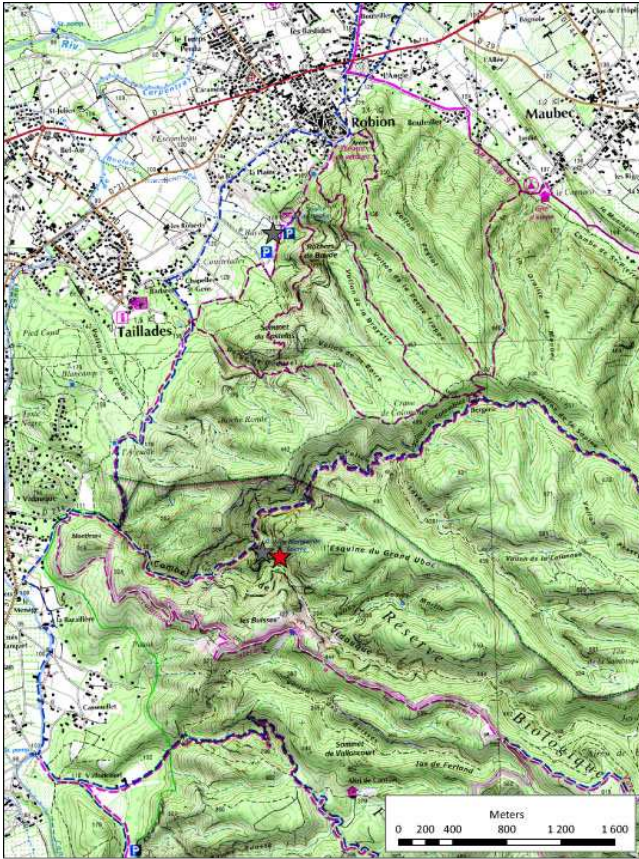
Métal

Céramique

Vase à décors maritimes, vases attribués au Fraischamp

Données archéozoologiques

Bibliographie utilisée

Lemerancier, 2002
Cauliez, 2009

Département Vaucluse (84)

Commune Cheval-Blanc

Altitude 150

Emplacement topographique

Etage colinéen

Attribution chronologique

Néolithique moyen
Néolithique final
Campaniforme

Attribution culturelle

Chasséen
Style Fraischamp
Campaniforme ancien

Datation

Non

Phase selon Cauliez 2009

Phase 0 et 2

Type d'habitat

Habitat en cavité

Structure de délimitation

Murs

Autres éléments de structuration de l'espace domestique

Industrie lithique

Industrie osseuse

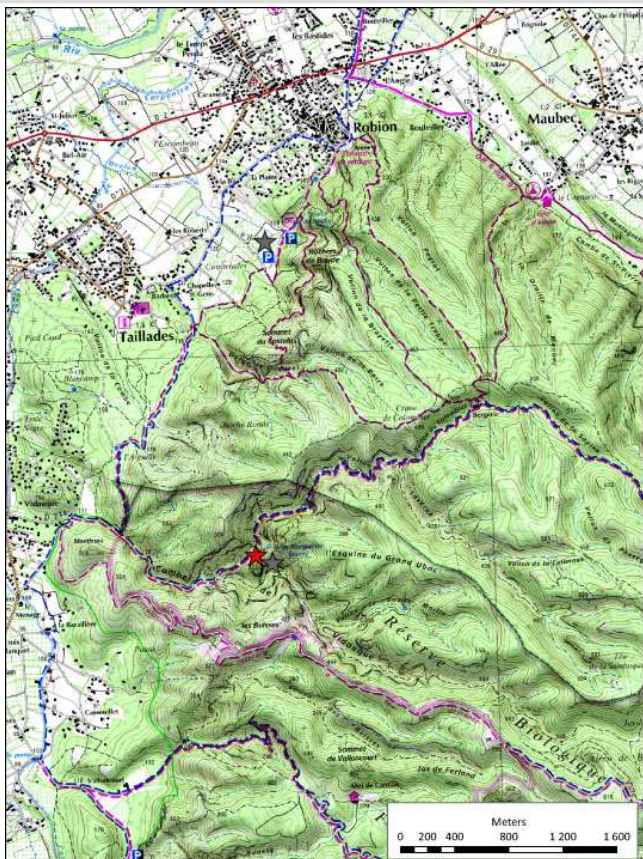
Métal

Céramique

Vases à décors international ou maritime,
vases de types Rhône-Ouvèze/Fontbouisse et
Fraischamp/Ferrières

Données archéozoologiques

Bibliographie utilisée

Lemercier, 2002
Cauliez, 2009

Département Vaucluse (84)

Commune Goult

Altitude 180

Emplacement topographique

Bas de versant

Attribution chronologique

Néolithique final
 Âge du Bronze ancien
 Âge du Bronze final
 Âge du Fer

Attribution culturelle

Campaniforme barbelé

Datation

Oui : LYON1028 (OXA) : 3560 ± 55 BP : 2009-1777 cal BC

Phase selon Cauliez 2009

Phase 3

Type d'habitat

Habitat de plein air

Structure de délimitation

Murs

Autres éléments de structuration de l'espace domestique

Cuvette sub-circulaire de 1,1 m de diamètre

Industrie lithique

94 pièces façonnées à partir de galets locaux, à la percussion directe à la pierre, avec très faible indice de transformation et absence de débitage organisé

Industrie osseuse

Métal

Céramique

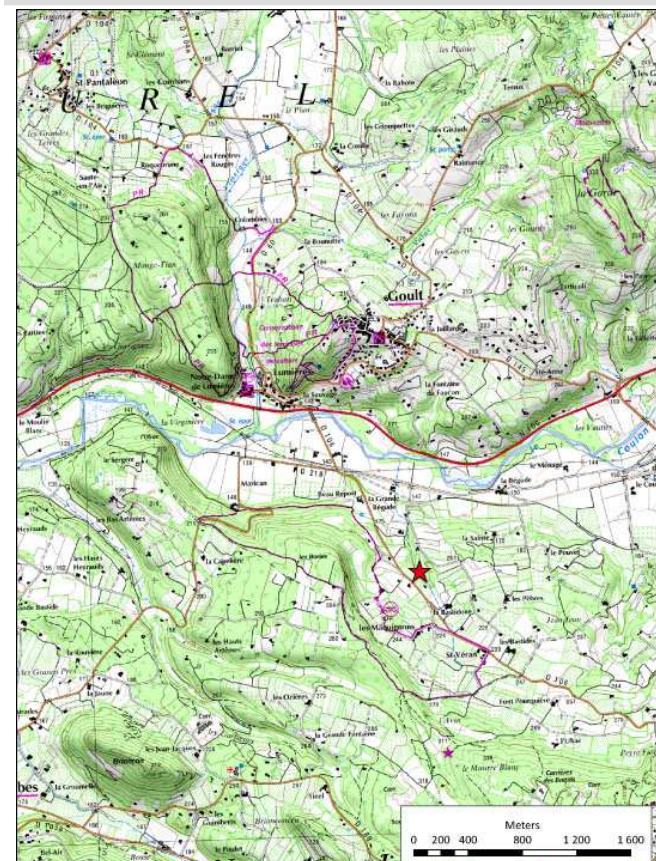
Vase à décors barbelés, vases non décorés, faisselle, cuillères

Données archéozoologiques

Suidés, chèvres, moutons, cerf, renard et chevreuil

Bibliographie utilisée

Lemercier, 2002
 Dubesset, 2003



Département Vaucluse (84)

Commune Grillon

Altitude 200

Emplacement topographique

Haut de versant

Attribution chronologique

Néolithique final
Campaniforme
Historique

Attribution culturelle

Campaniforme récent

Datation

Non

Phase selon Cauliez 2009

Phase 3

Type d'habitat

Habitat en cavité

Structure de délimitation

Murs

Autres éléments de structuration de l'espace domestique

Au fond de la cavité, après effondrement de la partie avant

Industrie lithique

Lames retouchées en silex zoné et beige, armature foliacée biface, trois racloirs, un grattoir double, un éclat retouché ; trois haches polies en serpentine

Industrie osseuse

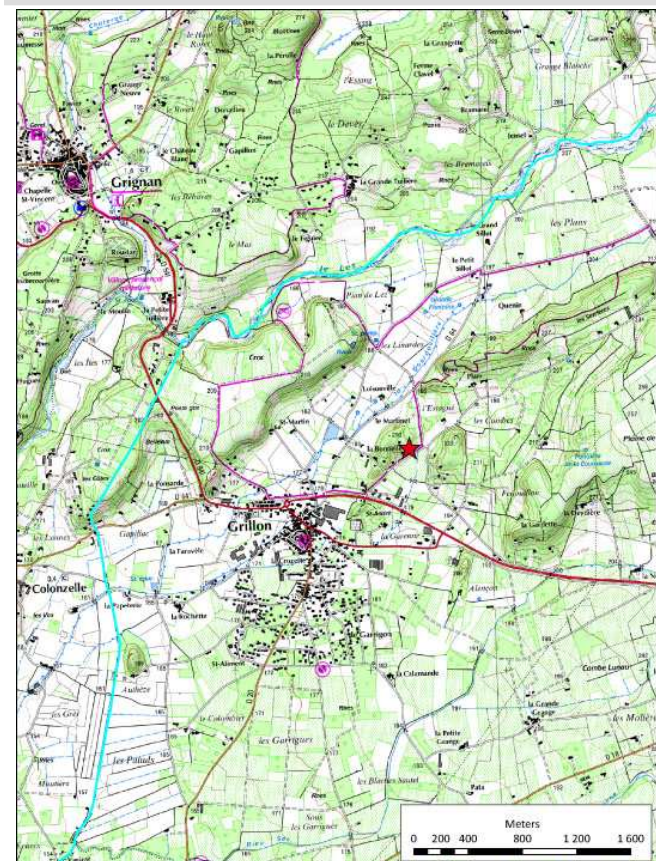
Métal

Céramique

Vases à décors incisés-estampés, vases non décorés, présence d'une fusaïole

Données archéozoologiques

Bibliographie utilisée

Lemerancier, 2002
Cauliez, 2009

Département Vaucluse (84)

Commune La Roque-sur-Pernes

Altitude 340

Emplacement topographique

Font de vallée

Attribution chronologique

Néolithique ancien
Néolithique moyen
Néolithique final
Campaniforme

Attribution culturelle

Cardial
Chasséen
Campaniforme récent

Datation

Oui : LY-3018 4490 ± 120 BP : 3512-2883 cal. BC et LY-3019
4410 ± 150 BP : 3506-2618 cal. BC

Phase selon Cauliez 2009

Phase 3

Type d'habitat

Habitat en cavité

Structure de délimitation

Murs

Autres éléments de structuration de l'espace domestique

Industrie lithique

Industrie osseuse

Métal

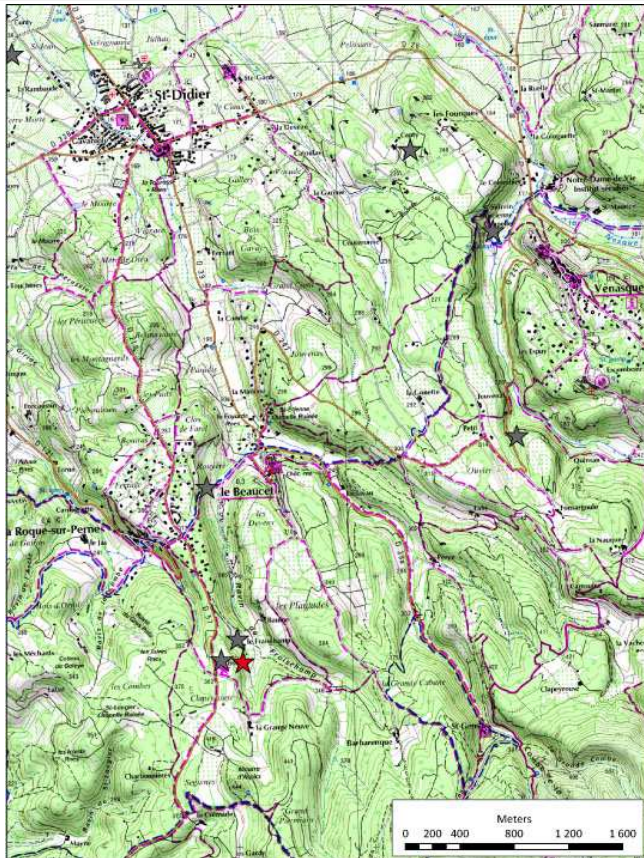
Céramique

Vases à décors incisés-estampés

Données archéozoologiques

Bibliographie utilisée

Lemercier, 2002
Dubesset, 2003



Département Vaucluse (84)

Commune La Roque-sur-Pernes

Altitude 323

Emplacement topographique

Fond de vallée

Attribution chronologique

Néolithique moyen
 Néolithique final
 Campaniforme
 Âge du Bronze ancien
 Âge du Bronze final

Attribution culturelle

Chasséen
 Campaniforme ancien
 Campaniforme récent
 Campaniforme barbelé

Datation

Non

Phase selon Cauliez 2009

Phase 2 et 3

Type d'habitat

Habitat en cavité

Structure de délimitation

Murs

Autres éléments de structuration de l'espace domestique

Industrie lithique

Petite série lithique dont l'attribution est incertaine,
 quelques grattoirs sur éclat parfois encochés

Industrie osseuse Deux fragments de poinçons d'attribution
 incertaine

Métal

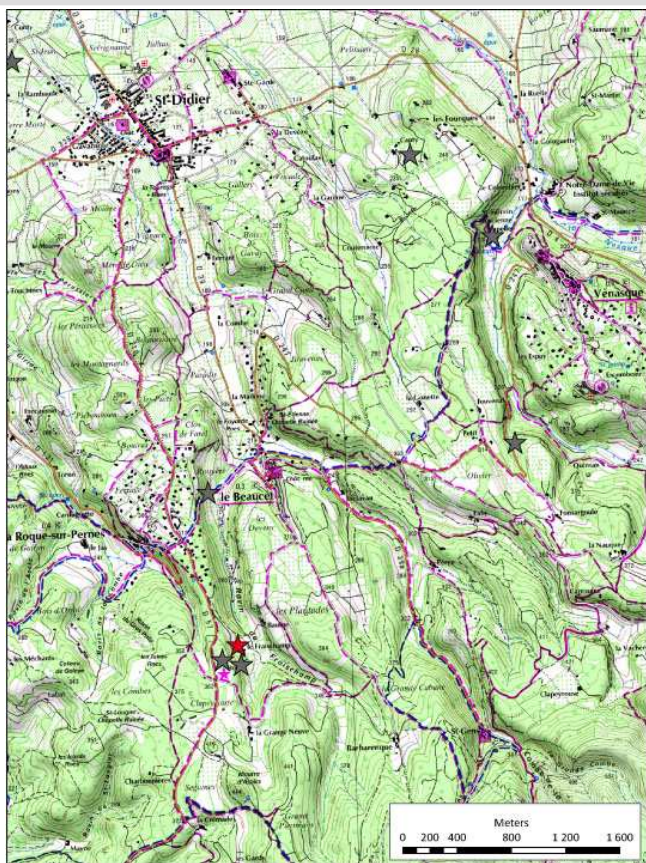
Céramique

Vases à décors international, maritime, incisés-
 estampés et barbelés, vases non décorés
 Néolithique final et Campaniforme

Données archéozoologiques

Bibliographie
utilisée

Lemercier, 2002
 Dubesset, 2003
 Cauliez, 2009



Département Vaucluse (84)

Commune La Roque-sur-Pernes

Altitude 363

Emplacement topographique

Plateau

Attribution chronologique

Néolithique final
Campaniforme
Âge du Bronze ancien
Âge du Fer

Attribution culturelle

Campaniforme ancien, récent et
barbelé

Datation

Non

Phase selon Cauliez 2009

Phase 1, 2 et 3

Type d'habitat

Habitat de plein air

Structure de délimitation

Murs

Autres éléments de structuration de l'espace domestique

Industrie lithique

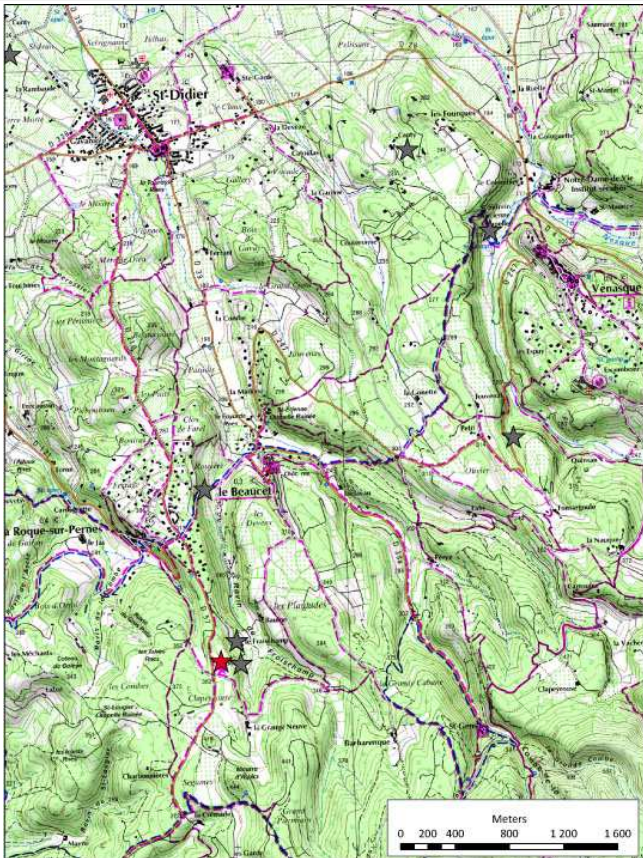
Industrie
osseuse

Métal

Céramique

Vases à décors maritime, incisés-
estampés et barbelés

Données archéozoologiques

Bibliographie
utiliséeLemerancier, 2002
Cauliez, 2009

Département Vaucluse (84)

Commune Lagnes

Altitude 125

Emplacement topographique

Plaine

Attribution chronologique

Néolithique final
Âge du Bronze ancien

Attribution culturelle

Rhône-Ouvèze/Style La Fare

Datation

Oui

Phase selon Cauliez 2009

Phase 2

Type d'habitat

Habitat de plein air

Structure de délimitation

Murs

Autres éléments de structuration de l'espace domestique

Cuvette en argile cuite, sol partiellement empierré, 2 foyers

Industrie lithique

Restreinte et grossière (grattoirs, pointes foliacées, perçoir sur éclat ou sur lame, lames et lamelles, racloirs,...)

Industrie osseuse

Métal

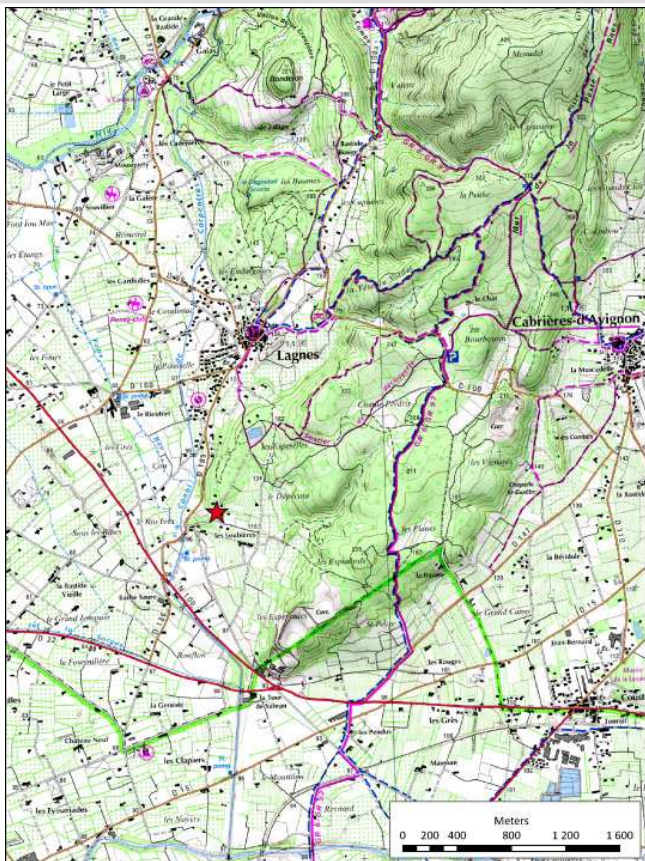
Céramique

Données archéozoologiques

Consommateurs de caprinés (viande tendre) et producteurs de lait (bovin)

Bibliographie utilisée

Cauliez, 2009



Département Vaucluse (84)

Commune Lamotte-du-Rhône

Altitude 43

Emplacement topographique

Plaine

Attribution chronologique

Néolithique final
Campaniforme

Attribution culturelle

Campaniforme ancien et récent

Datation

Non

Phase selon Cauliez 2009

Phase 2 et 3

Type d'habitat

Habitat de plein air

Structure de délimitation

Murs

Autres éléments de structuration de l'espace domestique

Industrie lithique

Industrie osseuse

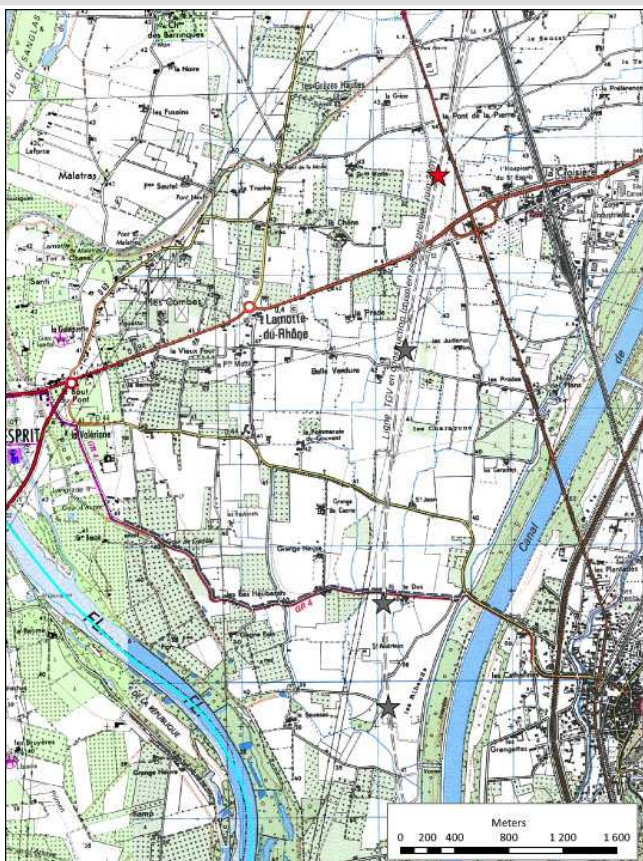
Métal

Céramique

Vases à décors maritime ou incisés-estampés

Données archéozoologiques

Bibliographie utilisée

Lemerrier, 2002
Dubesset, 2003
Cauliez, 2009

Département Vaucluse (84)

Commune Lamotte-du-Rhône

Altitude 45

Emplacement topographique

Plaine

Attribution chronologique

Néolithique ancien
 Néolithique moyen
 Néolithique final
 Campaniforme
 Âge du Bronze ancien
 Âge du Bronze final
 Antiquité
 Historique

Attribution culturelle

Cardial
 Chasséen
 Campaniforme récent
 Campaniforme barbelé

Datation

Oui : Beta-103860 : 3890 ± 40 BP : 2458-2312 cal BC

Phase selon Cauliez 2009

Phase 3

Type d'habitat

Habitat de plein air

Structure de délimitation

Murs

Autres éléments de structuration de l'espace domestique

Fossé, trous de poteaux, foyers

Industrie lithique

Trois armatures de flèche à pédoncule et ailerons récurrents

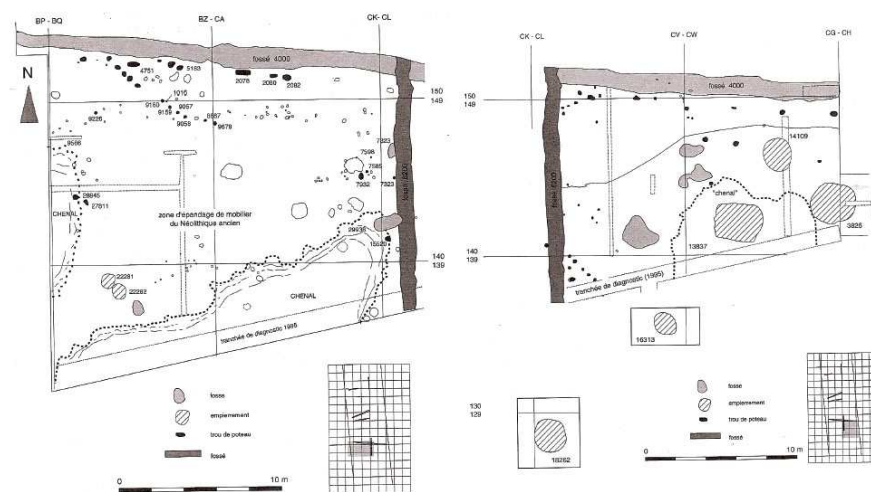
Industrie osseuse

Métal

Céramique

Vases à décors incisés-stampés et barbelés

Données archéozoologiques



Bibliographie utilisée

Lemerrier, 2002
 Binder *et al.*, 2002
 Dubesset, 2003



Département Vaucluse (84)

Commune Le Beaucet

Altitude 240

Emplacement topographique

Bas de versant

Attribution chronologique

Néolithique final
Campaniforme
Âge du Bronze moyen

Attribution culturelle

Campaniforme récent et barbelé

Datation

Oui : MC-1745 : 3580 ± 90 BP : 2108-1772 cal BC et MC-1746 :
3950 ± 150 BP : 2831-2201 cal BC

Phase selon Cauliez 2009

Phase 3

Type d'habitat

Habitat de plein air

Structure de délimitation

Murs

Autres éléments de structuration de l'espace domestique

Industrie lithique

Industrie osseuse

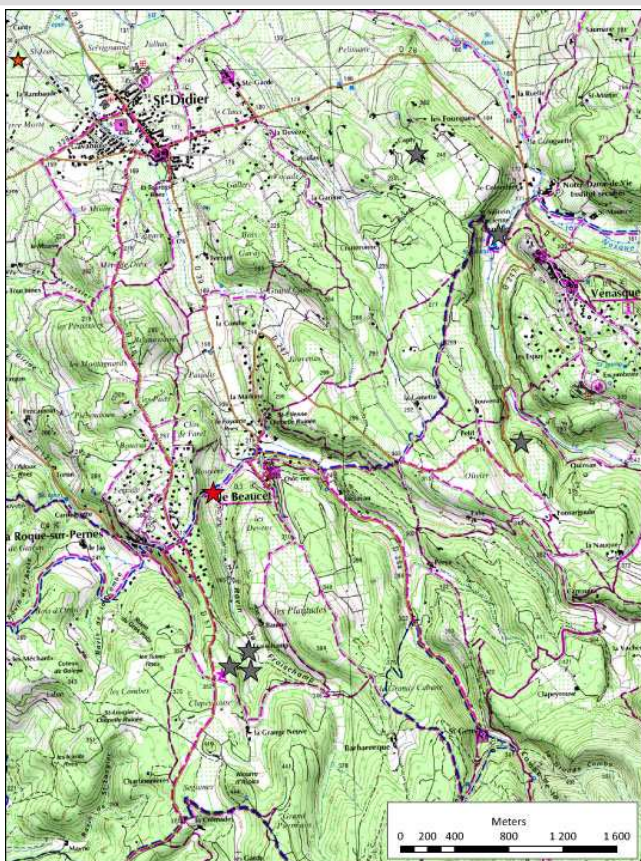
Métal

Céramique

Vases à décors incisés-estampés et barbelés, vases non décorés

Données archéozoologiques

Bibliographie utilisée

Lemerrier, 2002
Dubesset, 2003

Département Vaucluse (84)

Commune Lourmarin

Altitude 320

Emplacement topographique

Sommet

Attribution chronologique

Néolithique final
Campaniforme
Âge du Bronze ancien
Âge du Bronze final

Attribution culturelle

Couronnien
Campaniforme récent et barbelé

Datation

Oui : MC 1426 : 3840 ± 80 BP : 2456-2199 cal BC

Phase selon Cauliez 2009

Phase 1 et 3

Type d'habitat

Habitat de plein air

Structure de délimitation

Enceinte

Murs

Autres éléments de structuration de l'espace domestique

Industrie lithique

Outils à pédoncule et ailerons

Industrie osseuse

Métal

Céramique

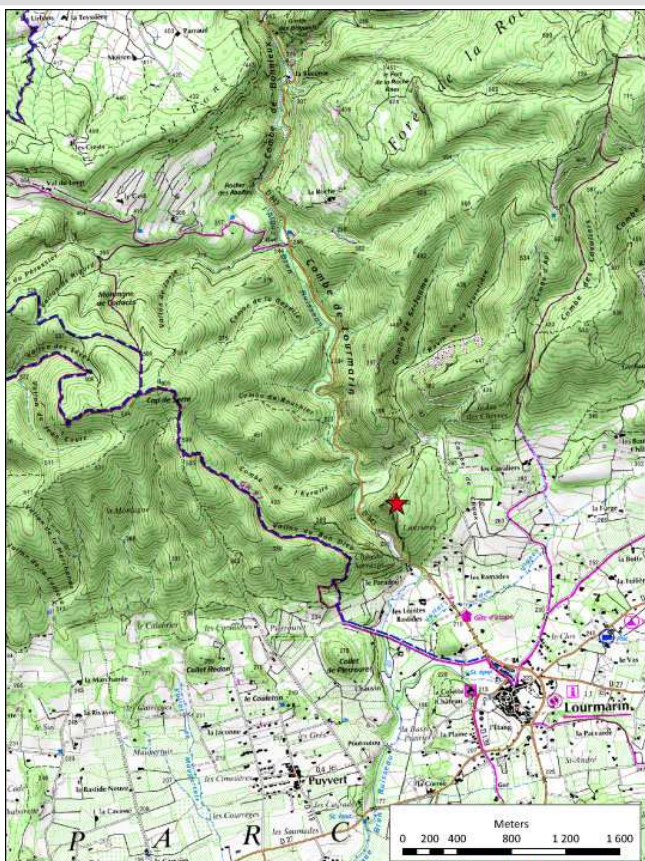
Vases à décors incisés-estampés et barbelés, vases de type Couronnien ou Rhône-Ouvèze

Données archéozoologiques

Éleveurs et consommateurs domestiques de caprinés (viande et lait)

Bibliographie utilisée

Lemercier, 2002
Dubesset, 2003
Cauliez, 2009



Département Vaucluse (84)

Commune Mazan

Altitude 180

Emplacement topographique

Replat

Attribution chronologique

Néolithique final

Attribution culturelle

Style La Fare

Datation

Non

Phase selon Cauliez 2009

Phase 2

Type d'habitat

Habitat de plein air

Structure de délimitation

Murs

Autres éléments de structuration de l'espace domestique

Industrie lithique

Industrie osseuse

Métal

Céramique

Données archéozoologiques

Bibliographie utilisée

Cauliez, 2009



Département Vaucluse (84)

Commune Mazan

Altitude 140

Emplacement topographique

Plateau

Attribution chronologique

Néolithique final
Campaniforme

Attribution culturelle

Style La Fare
Campaniforme récent

Datation

Non

Phase selon Cauliez 2009

Phase 2 et 3

Type d'habitat

Habitat de plein air

Structure de délimitation

Murs

Autres éléments de structuration de l'espace domestique

Industrie lithique

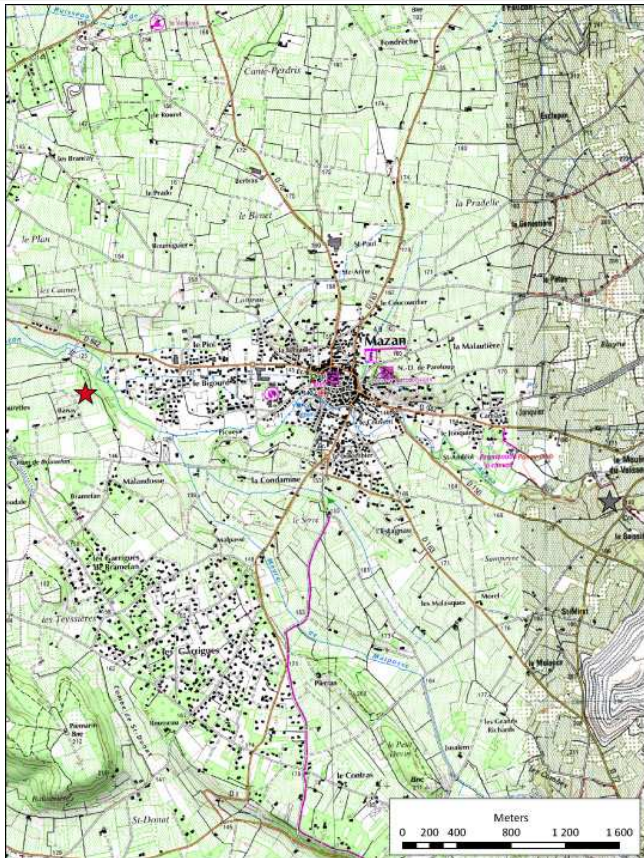
Industrie
osseuse

Métal

Céramique

Vases à décors incisés-estampés

Données archéozoologiques

Bibliographie
utiliséeLemerancier, 2002
Cauliez, 2009

Département Vaucluse (84)

Commune Ménerbes

Altitude 126

Emplacement topographique

Bas de versant

Attribution chronologique

Paléolithique supérieur
Néolithique final
Campaniforme
Âge du Fer
Antique

Attribution culturelle

Campaniforme récent

Datation

Non

Phase selon Cauliez 2009

Phase 3

Type d'habitat

Habitat en cavité

Structure de délimitation

Murs

Autres éléments de structuration de l'espace domestique

Industrie lithique

Industrie osseuse

Métal

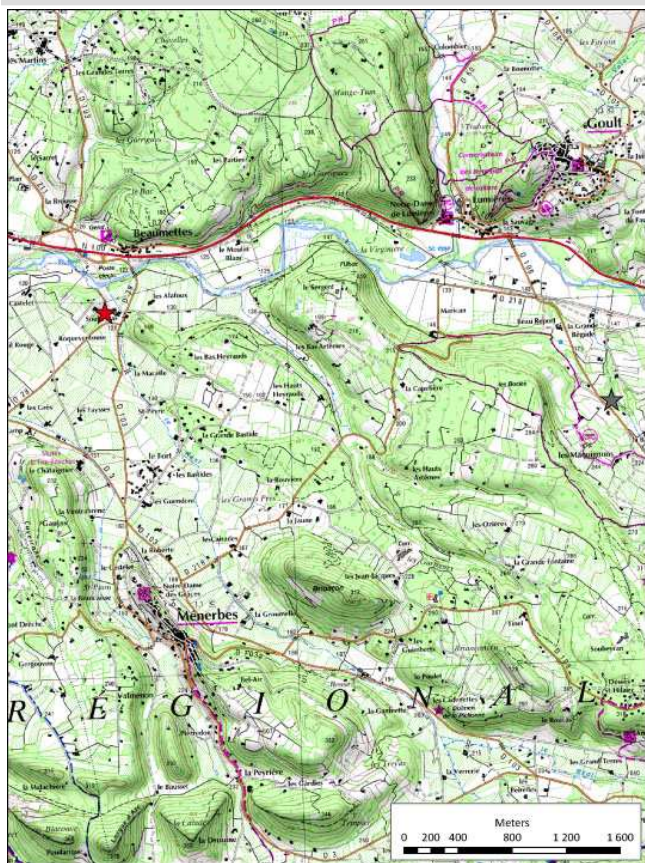
Céramique

Vases à décors incisés-estampés

Données archéozoologiques

Bibliographie utilisée

Lemerrier, 2002



Département Vaucluse (84)

Commune Mondragon

Altitude 39

Emplacement topographique

Plaine

Attribution chronologique

Néolithique ancien
 Néolithique final
 Âge du Bronze ancien
 Âge du Fer
 Antiquité
 Historique

Attribution culturelle

Campaniforme barbelé

Datation

Non

Phase selon Cauliez 2009

Phase 3

Type d'habitat

Habitat de plein air

Structure de délimitation

Murs

Autres éléments de structuration de l'espace domestique

Industrie lithique

Industrie osseuse

Métal

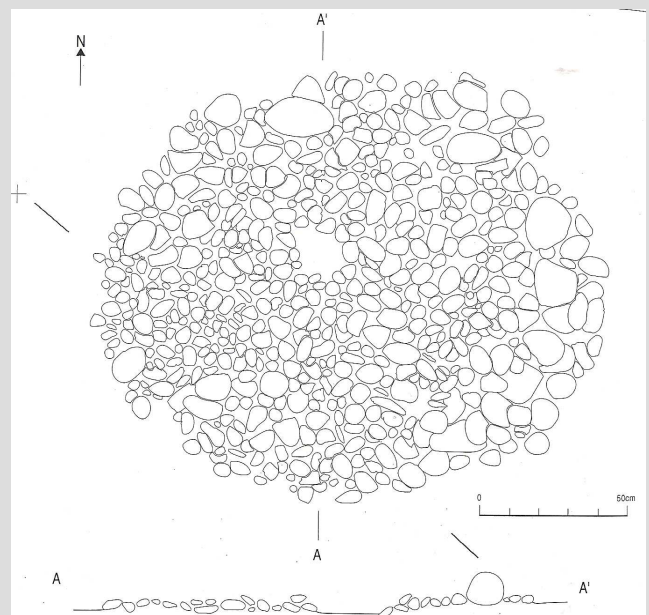
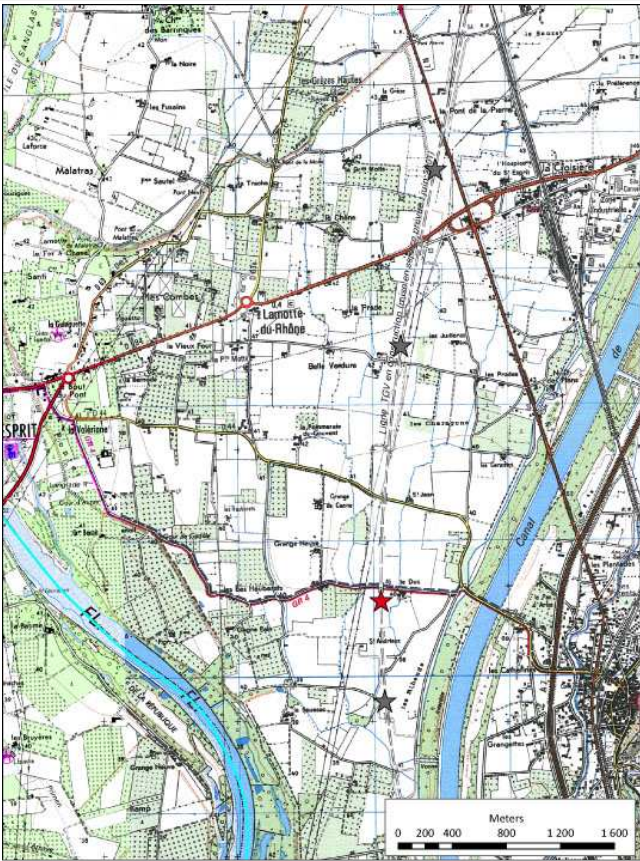
Céramique

Vases à décors barbelés

Données archéozoologiques

Bibliographie utilisée

Lemerancier, 2002
 Margarit et Renaud, 2002
 Dubesset, 2003



Département Vaucluse (84)

Commune Mondragon

Altitude 41

Emplacement topographique

Plaine

Attribution chronologique

Néolithique ancien
 Néolithique moyen
 Néolithique final
 Campaniforme
 Âge du Bronze ancien
 Âge du Bronze final
 Antique

Attribution culturelle

Cardial

 Campaniforme récent
 Campaniforme barbelé

Datation

Oui : AA31697 : 3635 ± 50 BP : 2121-1920 cal BC

Phase selon Cauliez 2009

Phase 3

Type d'habitat

Habitat de plein air

Structure de délimitation

Système de calage d'une clôture d'un type non défini (série de cuvettes allongées d'axe est-ouest) ?

Murs

Autres éléments de structuration de l'espace domestique

5 fosses : une série de structures en cuvette, très riches en mobilier, 4 foyers en cuvettes disposés en rectangle, 9 tombes, 4 grandes fosses irrégulières

Industrie lithique

227 pièces assez fragmentées majoritairement en silex blond bédoulien, débitage de petits éclats, quelques grattoirs et pièces esquillées

Industrie osseuse

Métal

Céramique

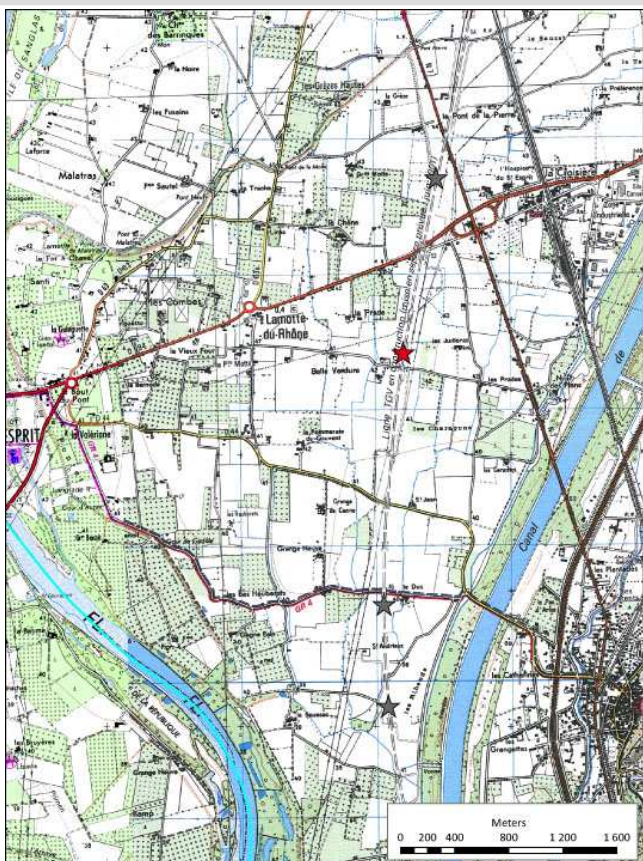
Vases à décors maritimes (?), incisés-estampés et barbelés et vases non décorés

Données archéozoologiques

Petits ruminants et suidés

Bibliographie utilisée

Lemerrier *et al.*, 1998
 Lemerrier, 2002
 Dubesset, 2003
 Cauliez, 2009



Département Vaucluse (84)

Commune Mondragon

Altitude 38

Emplacement topographique

Plaine

Attribution chronologique

Néolithique final
 Campaniforme
 Âge du Bronze ancien
 Âge du Bronze final
 Antiquité
 Historique

Attribution culturelle

Campaniforme récent

Datation

Oui : code lab ? : 3960 ± 65 BP : 2570-2348 cal BC

Phase selon Cauliez 2009

Phase 3

Type d'habitat

Habitat de plein air

Structure de délimitation

Murs

Autres éléments de structuration de l'espace domestique

Sol reconnu sur 500 m², zones de concentration de cailloutis, petit empierré structuré rectangulaire de 40x50 cm., empierré rectangulaire de 3 m²

Industrie lithique

158 pièces d'un bon état général, majoritairement sur silex bébouléen, un fragment de grande lame à bords retouchés en silex du Grand-Pressigny, débitage de petits éclats prédominant, pièces esquillées, grattoirs, armatures (dont 2 à pédoncule et ailerons), coches, un fragment de lame à bords abattus ; un fragment de polissoir

Industrie osseuse

Métal

Céramique

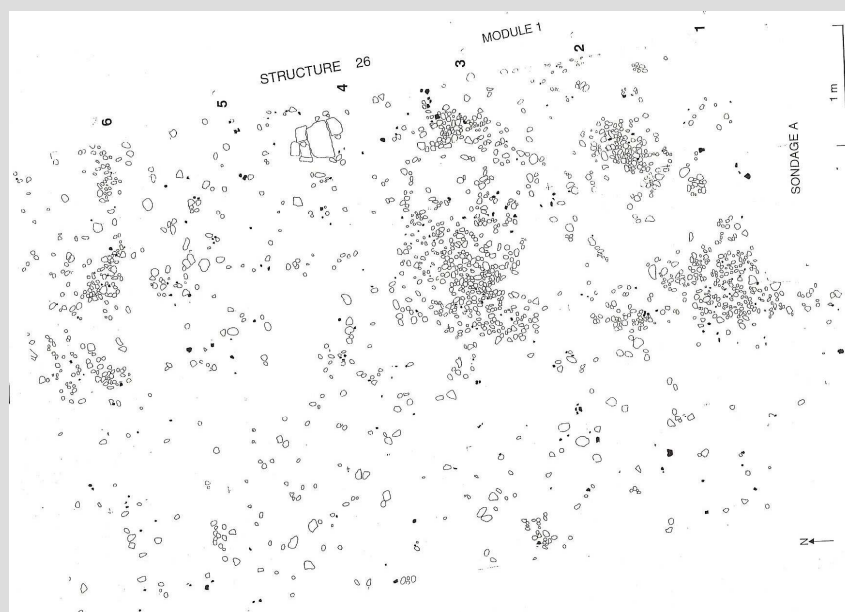
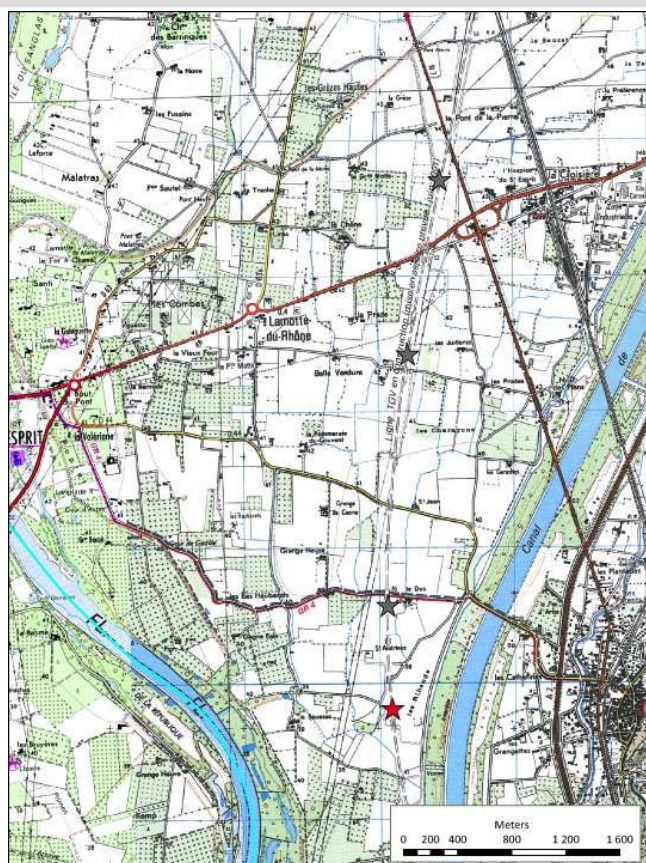
Vases à décors incisés-stampés et vases non décorés (Bronze ancien ?)

Données archéozoologiques

Rares fragments de petits et grands ruminants

Bibliographie utilisée

Lemerrier, 2002
 Margarit *et al.*, 2002



Nom du gisement

Station du Boulon

N° d'inventaire

92

Département Vaucluse (84)

Commune Robion

Altitude 120

Emplacement topographique

Plaine

Attribution chronologique

Néolithique final
Campaniforme
Âge du Bronze

Attribution culturelle

Campaniforme ancien

Datation

Non

Phase selon Cauliez 2009

Phase 1 et 2

Type d'habitat

Habitat de plein air

Structure de délimitation

Murs

Autres éléments de structuration de l'espace domestique

Industrie lithique

Industrie osseuse

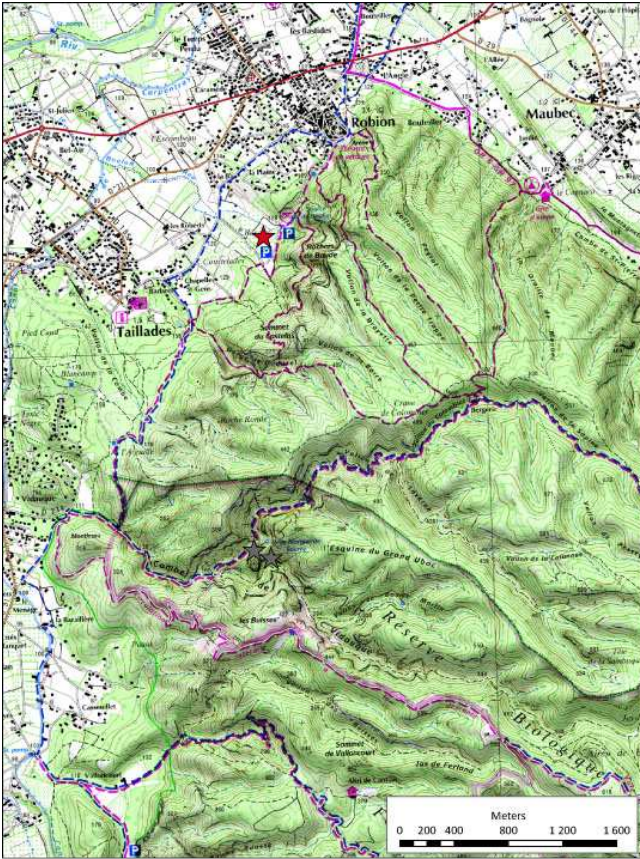
Métal

Céramique

Données archéozoologiques

Bibliographie utilisée

Cauliez, 2009



Département Vaucluse (84)

Commune Roussillon

Altitude 210

Emplacement topographique

Plaine

Attribution chronologique

Néolithique final

Attribution culturelle

Couronnien

Datation

Non

Phase selon Cauliez 2009

Phase 0 et 1

Type d'habitat

Habitat de plein air

Structure de délimitation

Murs

Autres éléments de structuration de l'espace domestique

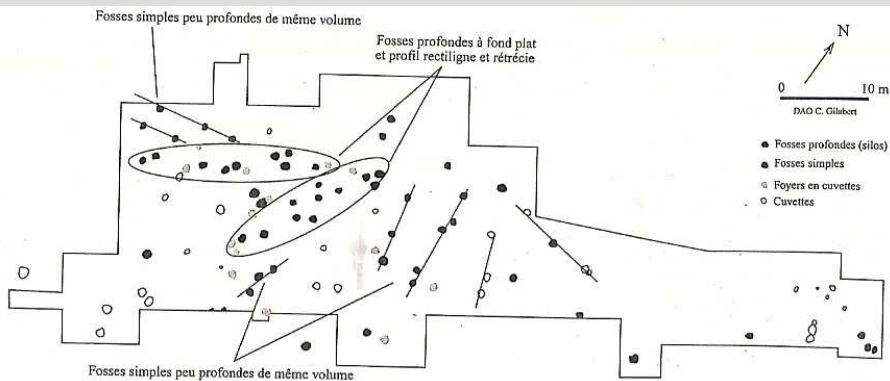
Industrie lithique

Industrie osseuse

Métal

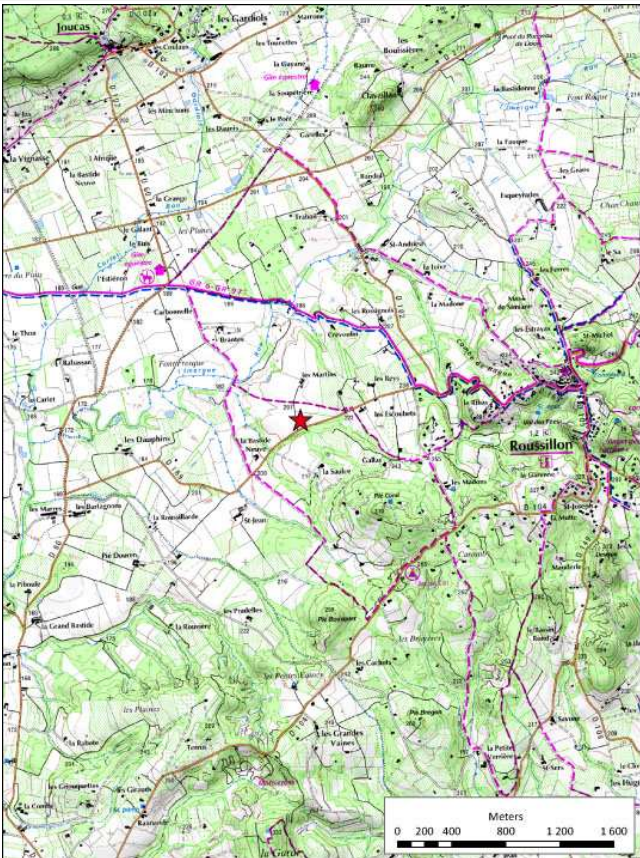
Céramique

Données archéozoologiques



Bibliographie utilisée

Cauliez, 2009
Gilbert, 2009



Département Vaucluse (84)

Commune Saint-Didier

Altitude 136

Emplacement topographique

Plaine

Attribution chronologique

Néolithique final

Atribution culturelle

Rhône-Ouvèze

Datation

Oui

Phase selon Cauliez 2009

Phase 1

Type d'habitat

Habitat de plein air

Structure de délimitation

Murs

Autres éléments de structuration de l'espace domestique

Alignement de pierres, trous de poteaux et fosses

Industrie lithique

Industrie osseuse

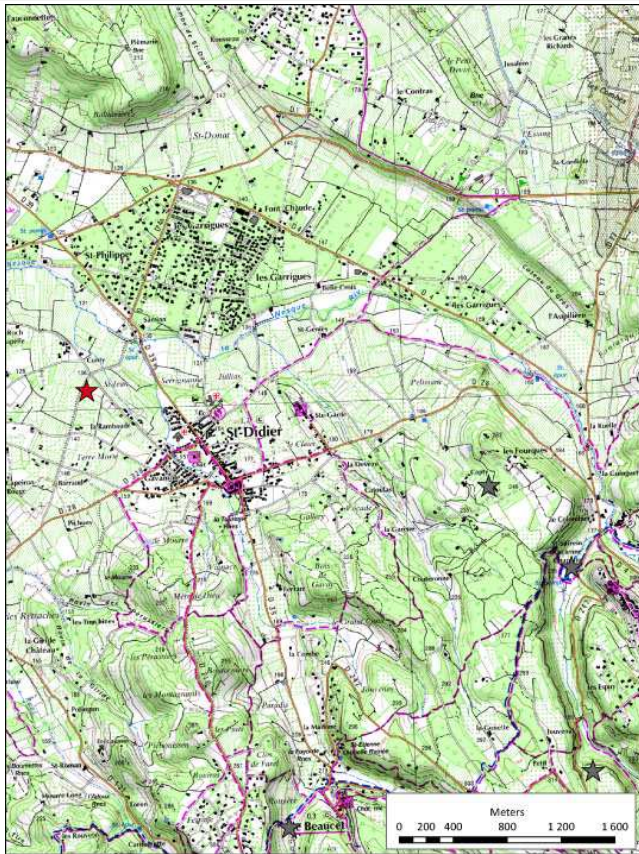
Métal

Céramique

Données archéozoologiques

Bibliographie utilisée

Cauliez, 2009



Département Vaucluse (84)

Commune Venasque

Altitude 263

Emplacement topographique

Bas de versant

Attribution chronologique

Néolithique final
Campaniforme

Attribution culturelle

Campaniforme ancien

Datation

Oui

Phase selon Cauliez 2009

Phase 2

Type d'habitat

Habitat en cavité

Structure de délimitation

Murs

Autres éléments de structuration de l'espace domestique

Industrie lithique

Des armatures de flèches

Industrie osseuse

Des poinçons en os

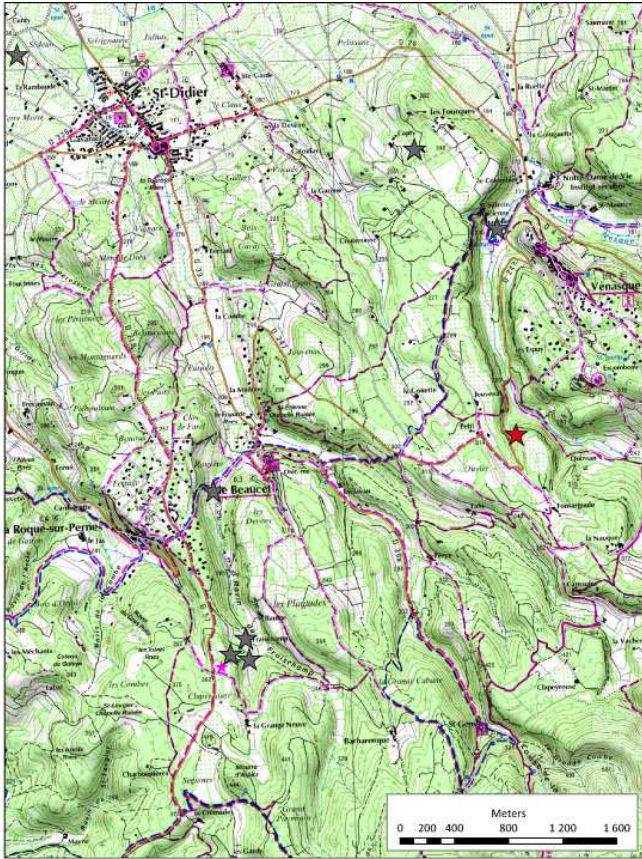
Métal

Céramique

Vases à décors campaniformes indéterminés et vases à décors fontbuxiens

Données archéozoologiques

Bibliographie utilisée

Lemerancier, 2002
Cauliez, 2009

Département Vaucluse (84)

Commune Venasque

Altitude 230

Emplacement topographique

Replat

Attribution chronologique

Néolithique final

Attribution culturelle

Datation

Oui : LY-5057 3967 ± 60 BP : 2611-2286 cal. BC

Phase selon Cauliez 2009

Phase 1

Type d'habitat

Habitat de plein air

Structure de délimitation

Murs

Autres éléments de structuration de l'espace domestique

Industrie lithique

Industrie osseuse

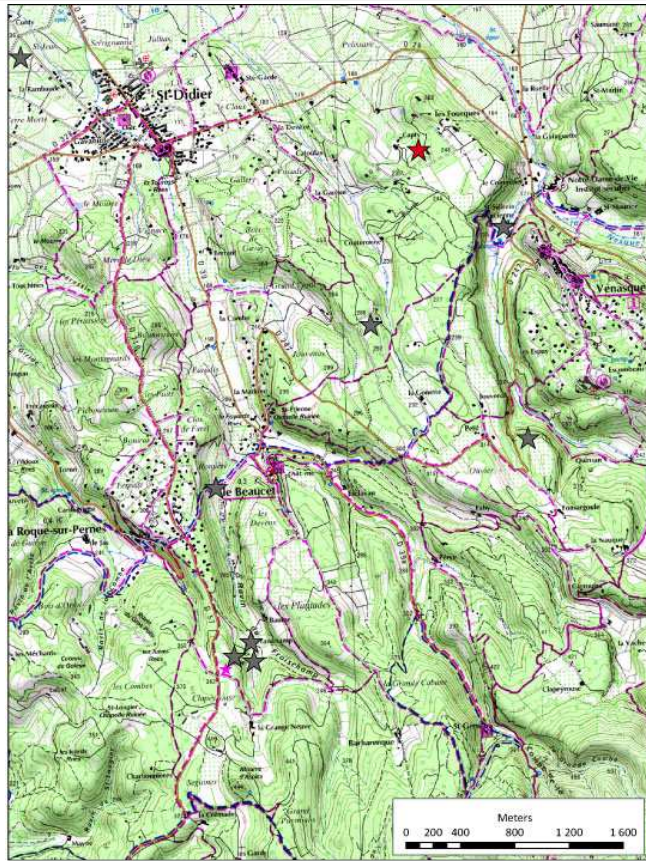
Métal

Céramique

Données archéozoologiques

Bibliographie utilisée

Cauliez, 2009



Département Vaucluse (84)

Commune Venasque

Altitude 190

Emplacement topographique

Terrasse

Attribution chronologique

Néolithique moyen
 Néolithique final
 Âge du Bronze ancien
 Âge du Bronze moyen
 Âge du Bronze final
 Âge du Fer
 Antiquité

Attribution culturelle

Chasséen
 Campaniforme récent
 Campaniforme barbelé

Datation

Non

Phase selon Cauliez 2009

Phase 3

Type d'habitat

Habitat de plein air

Structure de délimitation

Murs

Autres éléments de structuration de l'espace domestique

Un fond de fosse attribuable au Campaniforme

Industrie lithique

Un grattoir et des fragments de lames retouchées

Industrie osseuse

Métal

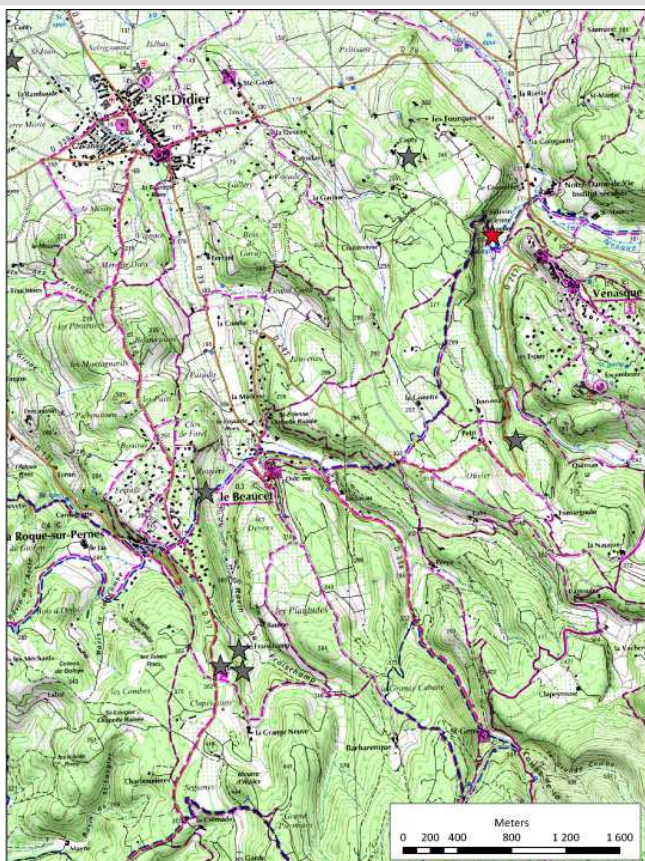
Céramique

Vases à décors incisés-stampés et barbelés et
 vases non décorés campaniformes et Bronze
 ancien

Données archéozoologiques

Bibliographie utilisée

Lemercier, 2002
 Dubesset, 2003



Département Vaucluse (84)

Commune Ville/Auzon

Altitude 315

Emplacement topographique

Plaine

Attribution chronologique

Néolithique moyen

Néolithique final

Attribution culturelle

Chasséen

Campaniforme récent

Datation

Non

Phase selon Cauliez 2009

Phase 3

Type d'habitat

Habitat de plein air

Structure de délimitation

Murs

Autres éléments de structuration de l'espace domestique

Industrie lithique

Des lames épaisses en silex rubané, des grattoirs, des perçoirs sur éclat, des armatures foliacées bifaces de grande taille (dont certains à pédoncule et ailerons ; des haches polies en roche verte

Industrie osseuse

Métal

Céramique

Vases à décors incisés-estampés et vases non décorés

Données archéozoologiques

Bibliographie utilisée

Lemerancier, 2002

