

Valérie DELESALLE-HUVÉ

La crypte de l'église Saint-Pierre de Lémenc,  
étude historique et documentaire.

Volume II

*Mémoire de Master 1 « Sciences humaines et sociales »*

Mention : Histoire de l'art et archéologie.

Parcours : Histoire, technique et théorie des arts visuels.

*Sous la direction de M. Pierre MARTIN*

**Année universitaire 2017-2018**



Valérie DELESALLE-HUVÉ

La crypte de l'église Saint-Pierre de Lémenc,  
étude historique et documentaire.

Volume II

*Mémoire de Master 1 « Sciences humaines et sociales »*

Mention : Histoire de l'art et archéologie.

Parcours : Histoire, technique et théorie des arts visuels.

*Sous la direction de M. Pierre MARTIN*

**Année universitaire 2017-2018**

## Table

<b>PARTIE 1 - CONTEXTE GÉOGRAPHIQUE, HISTORIQUE ET ARCHÉOLOGIQUE.....</b>	<b>5</b>
FIG. 1 – LES SIX RÉGIONS HISTORIQUES DE SAVOIE .....	6
FIG. 2 – SCHÉMA STRUCTURAL DE LA CLUSE DE CHAMBÉRY.....	7
FIG. 3 – EXTRAIT DE LA TABLE DE PEUTINGER .....	8
FIG. 4 – MUSÉE SAVOISIENS, CHAMBÉRY (SAVOIE), LE CADUCÉE DE LÉMENC.....	9
FIG. 5 – TABLEAU GÉNÉALOGIQUE : LES RODOLPHIENS, ROIS DE BOURGOGNE .....	9
FIG. 6 – EXTRAIT DE PLAN CADASTRAL, CHAMBÉRY (SAVOIE) .....	10
FIG. 7 – LOCALISATION DES SONDAGES .....	11
FIG. 8 – SONDAGE 2, LOCALISATION ET IMAGE D'ENSEMBLE.....	12
FIG. 9 – SONDAGE 3, LOCALISATION ET ORTHOPHOTOGRAPHIE ZÉNITHALE.....	13
FIG. 10 – STRUCTURES DU SONDAGE 3 .....	14
FIG. 11 – SONDAGE 3, IMAGES DES STRUCTURE 3.2 À 3.4 .....	15
FIG. 12 – SONDAGE 3, PROPOSITION DE RESTITUTION .....	16
FIG. 13 – PLAN GÉNÉRAL AVEC SONDAGES POSITIFS ET RESTITUTION.....	17
FIG. 14 – CIMETIÈRE DE LÉMENC, CHAMBÉRY (SAVOIE), MONUMENT FUNÉRAIRE DE LA FAMILLE SAVOIROUX.....	18
FIG. 15 – ÉGLISE SAINT-PIERRE DE LÉMENC, CHAMBÉRY (SAVOIE), FAÇADE OCCIDENTALE.....	18
FIG. 16 – ÉGLISE SAINT-PIERRE DE LÉMENC, CHAMBÉRY (SAVOIE), DÉTAIL DE LA FAÇADE OCCIDENTALE .....	19
FIG. 17 – ÉGLISE SAINT-PIERRE DE LÉMENC, CHAMBÉRY (SAVOIE), FAÇADE SUD.....	19
FIG. 18 – ÉGLISE SAINT-PIERRE DE LÉMENC, CHAMBÉRY (SAVOIE), BASE DE L'ANCIEN CLOCHER, FAÇADE SUD .....	20
FIG. 19 – ÉGLISE SAINT-PIERRE DE LÉMENC, CHAMBÉRY (SAVOIE), NEF.....	20
FIG. 20 – ÉGLISE SAINT-PIERRE DE LÉMENC, CHAMBÉRY (SAVOIE), RELIQUAIRE DE SAINT CONCORD, NICHE OCCIDENTALE DE LA NEF.....	21
FIG. 21 – ÉGLISE SAINT-PIERRE DE LÉMENC, CHAMBÉRY (SAVOIE), TOMBEAU DU GÉNÉRAL DE BOIGNE, 4 <sup>E</sup> TRAVÉE DE LA NEF, MUR NORD .....	21
FIG. 22 – ÉGLISE SAINT-PIERRE DE LÉMENC, CHAMBÉRY (SAVOIE), ESCALIER D'ACCÈS À LA CHAIRE ..	22
FIG. 23 – ÉGLISE SAINT-PIERRE DE LÉMENC, CHAMBÉRY (SAVOIE), ALLÉE CENTRALE DE LA NEF .....	22
FIG. 24 – ÉGLISE SAINT-PIERRE DE LÉMENC, CHAMBÉRY (SAVOIE), LES CHAPELLES LATÉRALES SUD ..	23
FIG. 25 – ÉGLISE SAINT-PIERRE DE LÉMENC, CHAMBÉRY (SAVOIE), CHEVET .....	23
FIG. 26 – ÉGLISE SAINT-PIERRE DE LÉMENC, CHAMBÉRY (SAVOIE), PLAN DE LA CRYPTÉ .....	24
FIG. 27 – ÉGLISE SAINT-PIERRE DE LÉMENC, CHAMBÉRY (SAVOIE), LA ROTONDE ET SON ÉDICULE CENTRAL.....	25
FIG. 28 – ÉGLISE SAINT-PIERRE DE LÉMENC, CHAMBÉRY (SAVOIE), MARGELLE QUI DÉLIMITE L'ÉDICULE CENTRAL.....	25
FIG. 29 – ÉGLISE SAINT-PIERRE DE LÉMENC, CHAMBÉRY (SAVOIE), COUPOLE AVEC SA CLÉ DE VOÛTE PENDANTE .....	26
FIG. 30 – ÉGLISE SAINT-PIERRE DE LÉMENC, CHAMBÉRY (SAVOIE), ABSIDIOLE NORD-OUEST ET PORTE D'ACCÈS À LA CRYPTÉ .....	26
FIG. 31 – ÉGLISE SAINT-PIERRE DE LÉMENC, CHAMBÉRY (SAVOIE), NEF DE LA CRYPTÉ.....	27
FIG. 32 – ÉGLISE SAINT-PIERRE DE LÉMENC, CHAMBÉRY (SAVOIE), MUR OCCIDENTAL DE LA ROTONDE	27
FIG. 33 – ÉGLISE SAINT-PIERRE DE LÉMENC, CHAMBÉRY (SAVOIE), OCULUS, VUE ORIENTALE .....	28
FIG. 34 – ÉGLISE SAINT-PIERRE DE LÉMENC, CHAMBÉRY (SAVOIE), TRACES D'ENDUITS À L'ARRIÈRE DE L'OCULUS .....	28
FIG. 35 – ÉGLISE SAINT-PIERRE DE LÉMENC, CHAMBÉRY (SAVOIE), OCULUS, VUE OCCIDENTALE.....	29
FIG. 36 – ÉGLISE SAINT-PIERRE DE LÉMENC, CHAMBÉRY (SAVOIE), NEF, VUE DEPUIS L'ABSIDE.....	29



FIG. 37 – ÉGLISE SAINT-PIERRE DE LÉMENC, CHAMBÉRY (SAVOIE), SYBILLE PERSIQUE.....	30
FIG. 38 – ÉGLISE SAINT-PIERRE DE LÉMENC, CHAMBÉRY (SAVOIE), PROPHÈTES.....	30
FIG. 39 – ÉGLISE SAINT-PIERRE DE LÉMENC, CHAMBÉRY (SAVOIE), COUPE LONGITUDINALE DE LA CRYPTE ET DE L'ÉGLISE HAUTE.....	31
FIG. 40 – ÉGLISE SAINT-PIERRE DE LÉMENC, CHAMBÉRY (SAVOIE), ABSIDE DE LA CRYPTÉ .....	32
FIG. 41 – PLAN DE LA CRYPTÉ, C. SUISSE ET E. BROCARD.....	32
FIG. 42 – MISE AU TOMBEAU.....	33
<b>PARTIE 2 - ÉTUDE DES SOURCES DOCUMENTAIRES .....</b>	<b>34</b>
FIG. 43 – ÉGLISE SAINT-PIERRE DE LÉMENC, CHAMBÉRY (SAVOIE), ACCÈS À LA CHAUFFERIE ET CHAIRE .....	35
FIG. 44 – PLAN DE LA CRYPTÉ, C. SUISSE 1904.....	35
FIG. 45 – PHOTO DE LA ROTONDE, GRILLE DE PROTECTION.....	36
FIG. 46 – ÉGLISE SAINT-PIERRE DE LÉMENC, CHAMBÉRY (SAVOIE), COLLATÉRAL NORD RECOUVERT D'ENDUIT.....	36
FIG. 47 – PHOTO DE LA ROTONDE .....	37
FIG. 48 – PHOTO DE LA ROTONDE, L'OCULUS N'EST PAS OUVERT .....	38
FIG. 49 – COUPE VERTICALE DE LA <i>MEMORIA</i> SELON E. BROCARD.....	38
FIG. 50 – ORGANISATION SPATIALE DU SITE, D'APRÈS E. BROCARD.....	39

## **Partie 1**

-

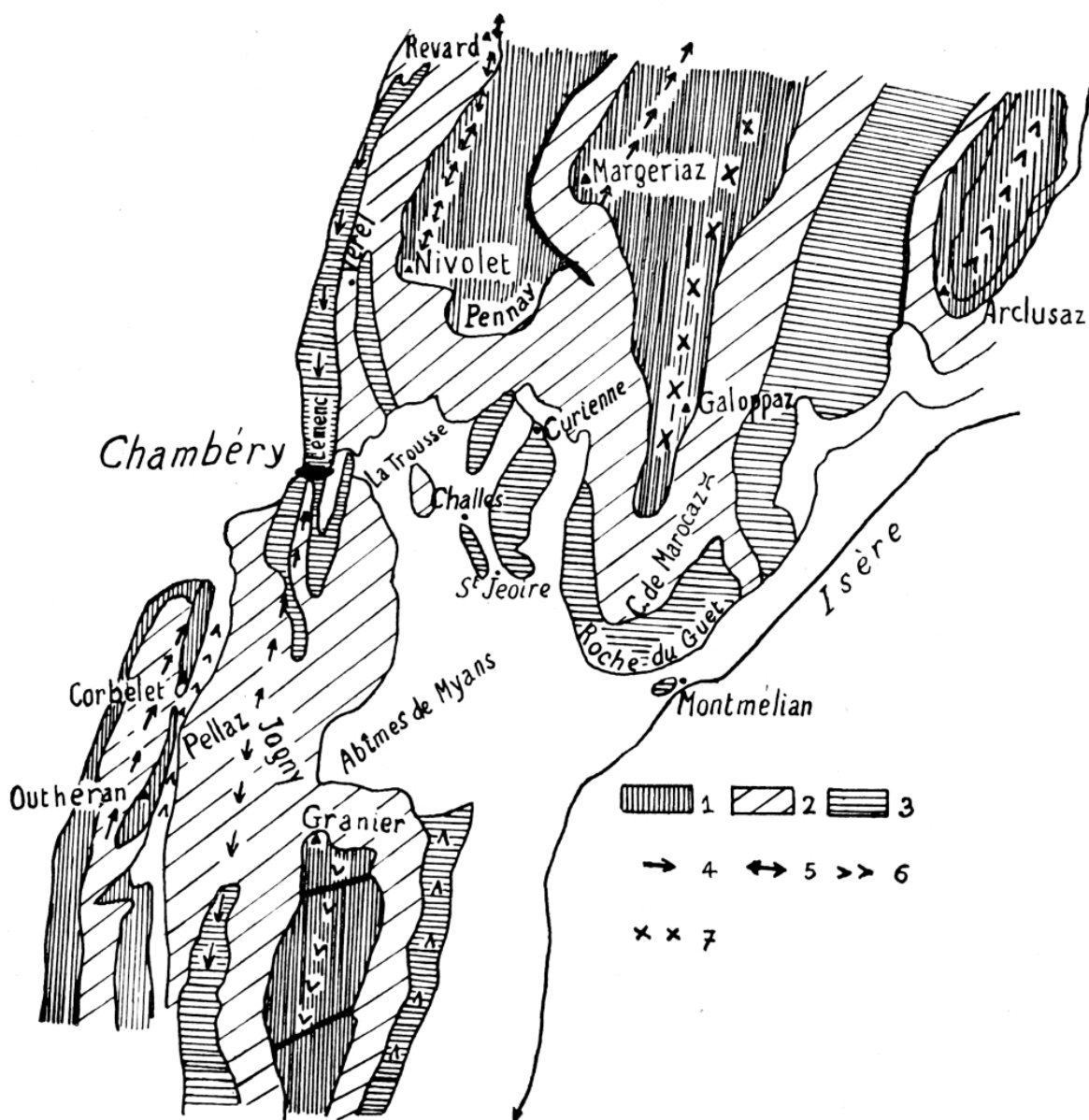
**Contexte géographique, historique et archéologique**

Fig. 1 – Les six régions historiques de Savoie



Source : [www.choisir-savoie.com](http://www.choisir-savoie.com)


Fig. 2 – Schéma structural de la cluse de Chambéry



Source : VEYRET 1957, p. 11

1, Urgonien; 2, Crétacé inférieur (Berriasien, Valanginien, Hauterivien) ; 3, Tithonique ; 4, Anticlinal (sens du plongement) ; 5, Anticlinal sans plongement marqué ; 6, Synclinal (sens du plongement); 7, Synclinal sans plongement marqué

Fig. 3 – Extrait de la table de Peutinger



Source : [www.euratlas.net](http://www.euratlas.net)

Leminco (Lémenc)



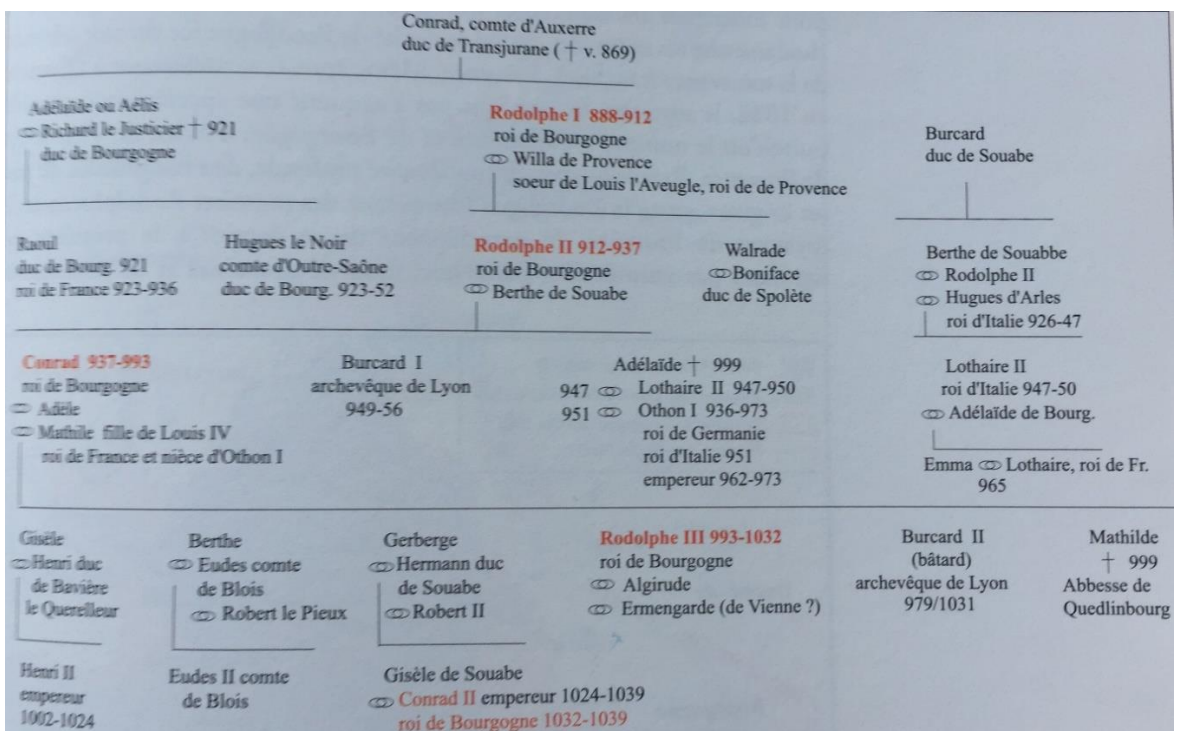
**Fig. 4 – Musée Savoisiens, Chambéry (Savoie), le Caducée de Lémenc**



Source : vpah-auvergne-rhone-alpes.fr

Musée Savoisiens, Chambéry (Savoie)

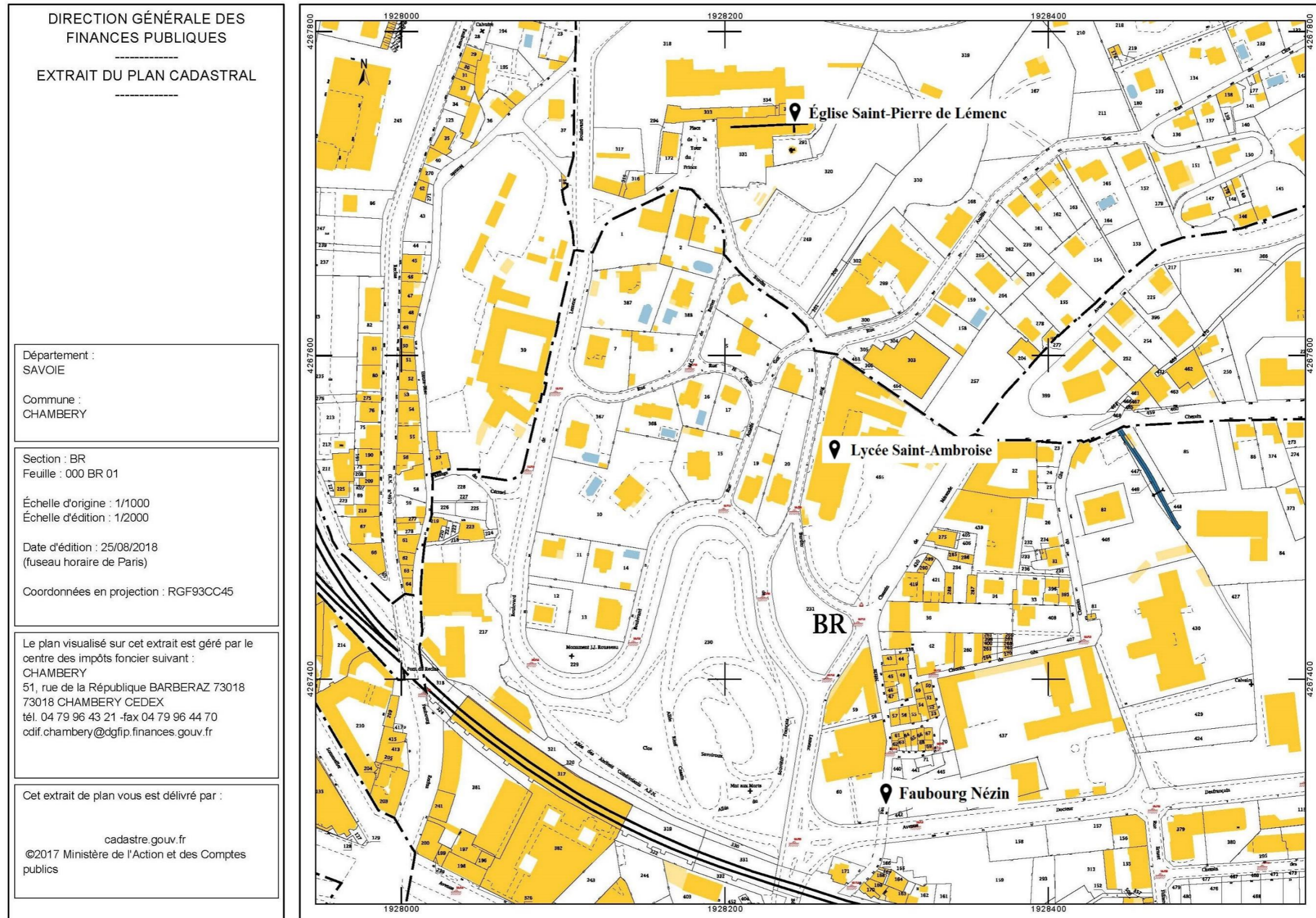
**Fig. 5 – Tableau généalogique : les Rodolphiens, rois de Bourgogne**



Source : LOCATELLI 2012, p. 71



Fig. 6 – Extrait de plan cadastral, Chambéry (Savoie)



Source : www.cadastre.gouv.fr



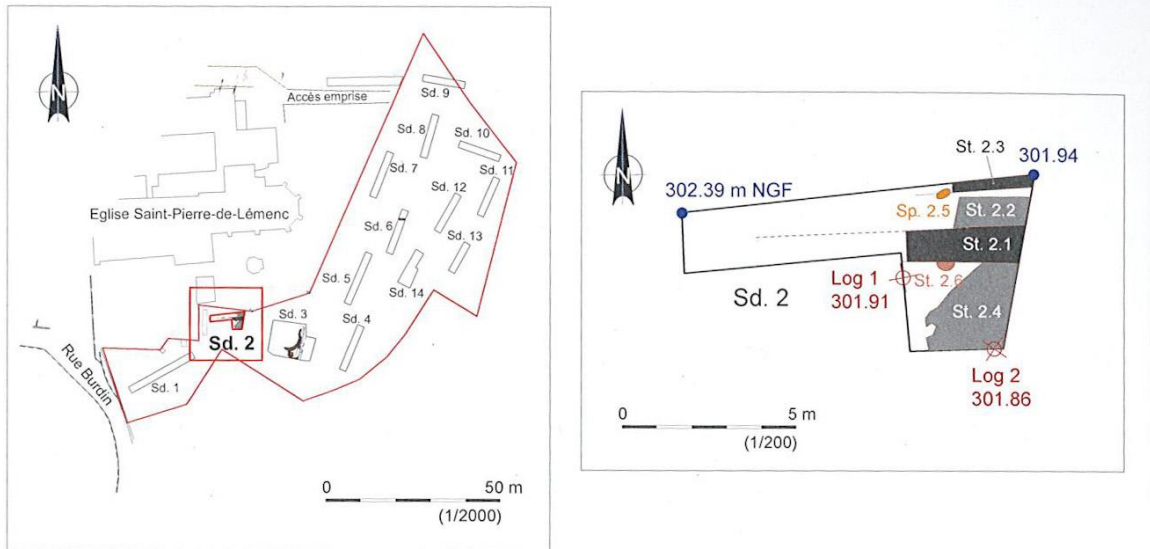
Fig. 7 – Localisation des sondages



Source : AYALA 2015, p. 60



**Fig. 8 – Sondage 2, localisation et image d'ensemble**

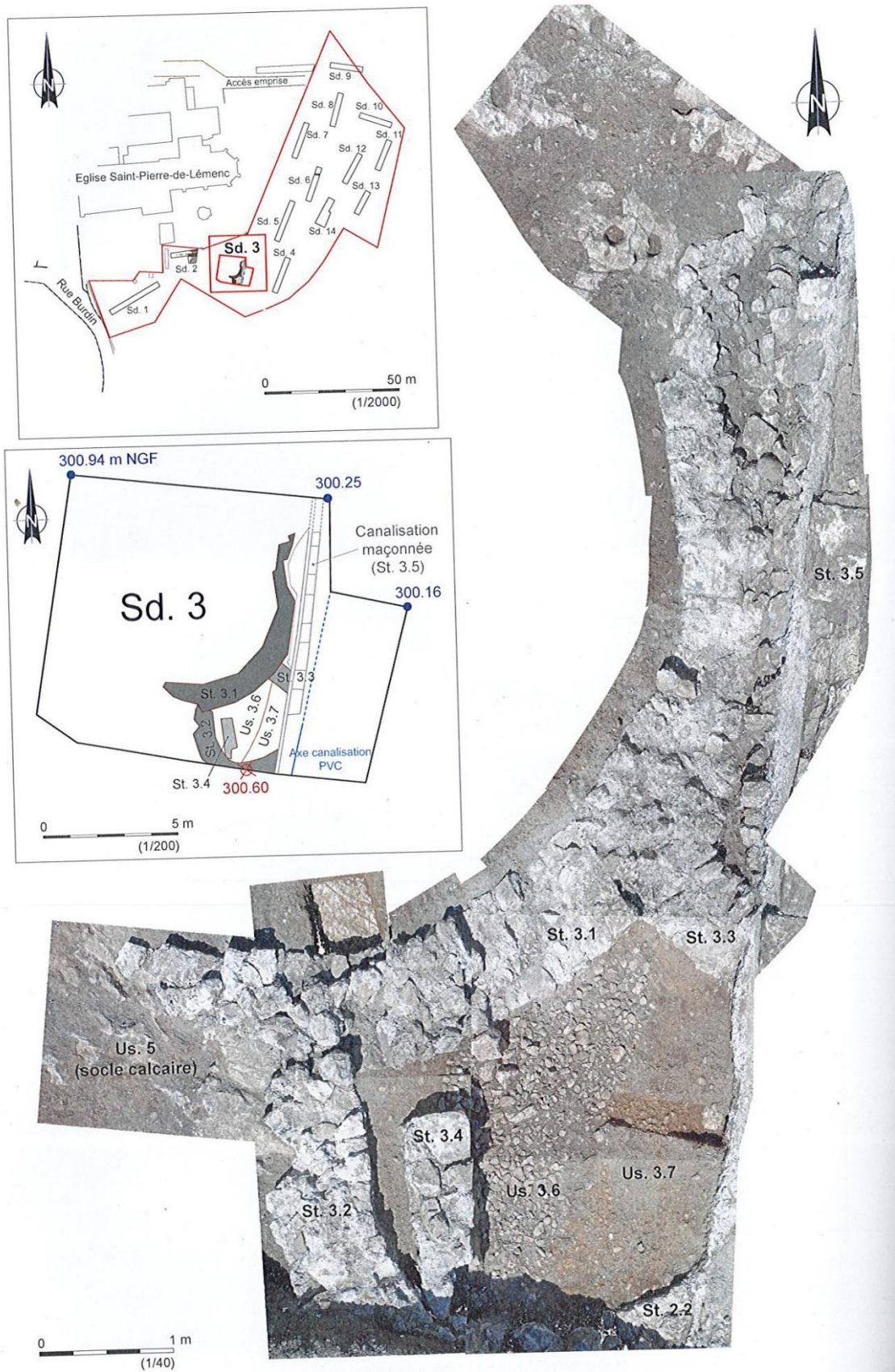


Sondage 02 - Vue zénithale des vestiges

Source : AYALA 2015, p. 65



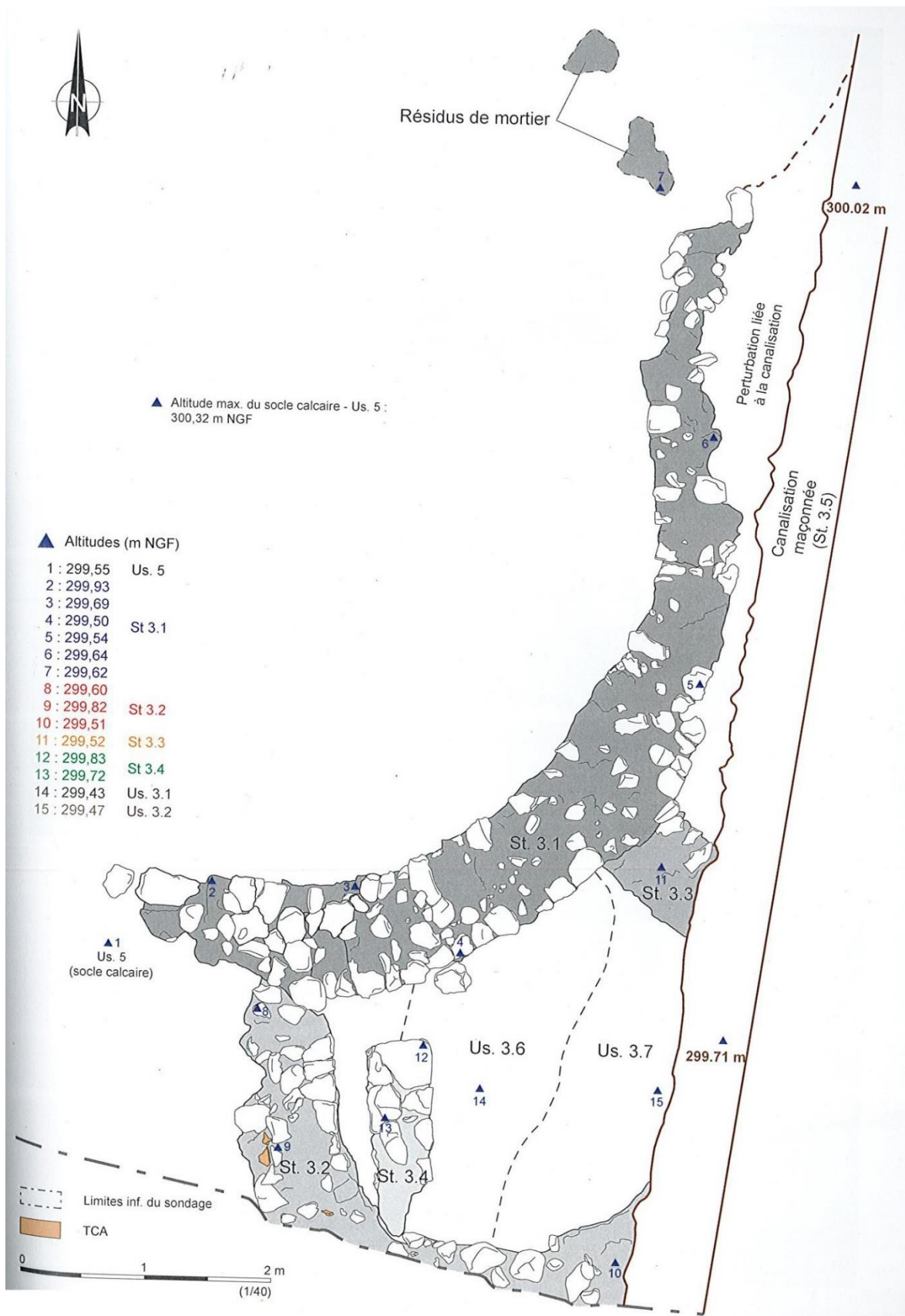
**Fig. 9 – Sondage 3, localisation et orthophotographie zénithale**



Source : AYALA 2015, p. 70



**Fig. 10 – Structures du sondage 3**



Source : AYALA 2015, p. 71



**Fig. 11 – Sondage 3, images des structure 3.2 à 3.4**




Vues des structures St. 3.2, 3.3 et 3.4 depuis le nord-est



Structures St. 3.1 et 3.4 - Vue de la relation stratigraphique depuis le nord-est

Source : AYALA 2015, p. 73

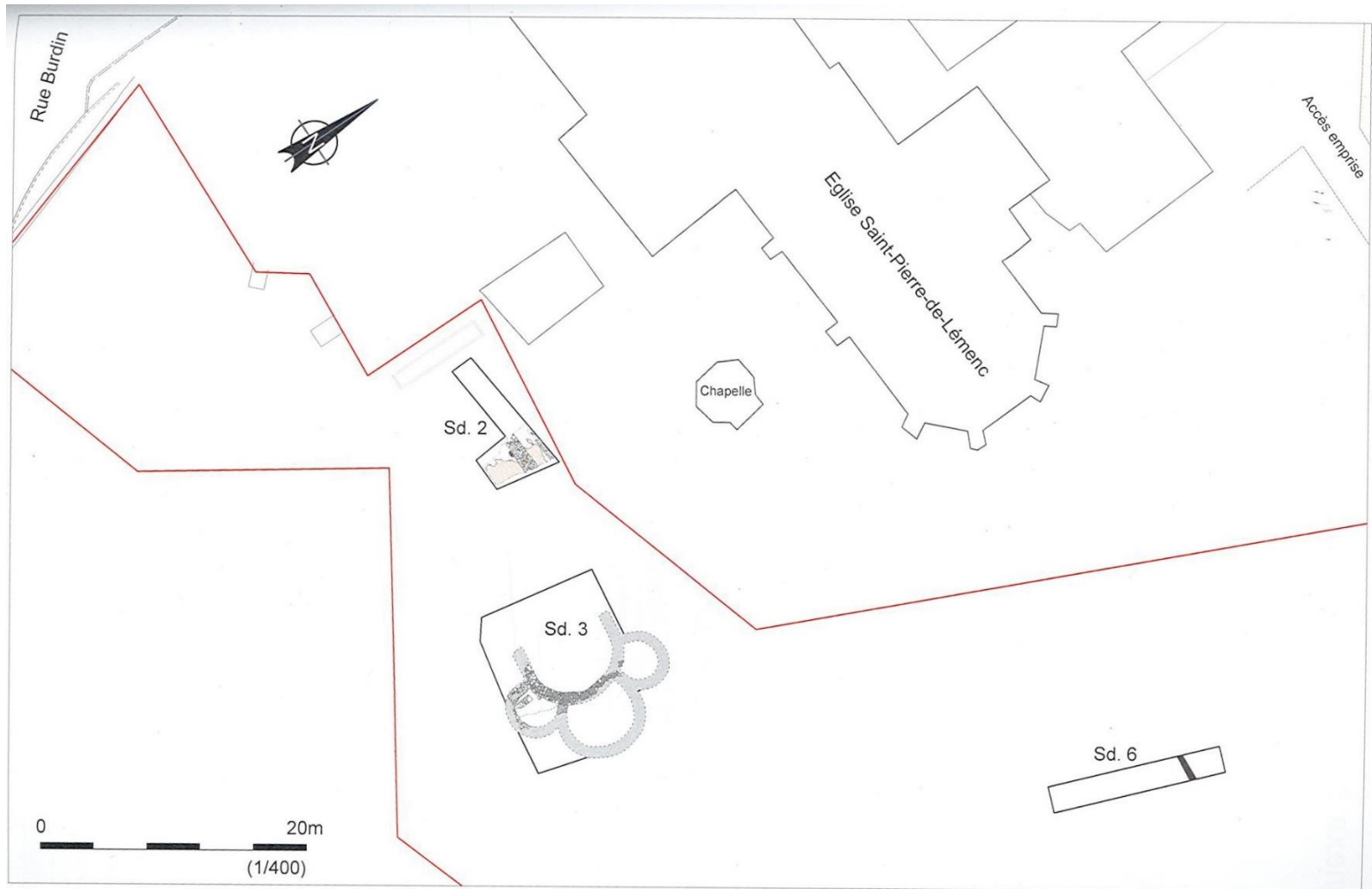
**Fig. 12 – Sondage 3, proposition de restitution**



Source : AYALA 2015, p. 75




**Fig. 13 – Plan général avec sondages positifs et restitution**



Source : AYALA 2015, p. 77

**Fig. 14 – Cimetière de Lémenc, Chambéry (Savoie), monument funéraire de la famille Savoiroux**



Cl. V. Delesalle-Huvé

**Fig. 15 – Église Saint-Pierre de Lémenc, Chambéry (Savoie), façade occidentale**



Cl. V. Delesalle-Huvé



**Fig. 16 – Église Saint-Pierre de Lémenc, Chambéry (Savoie), détail de la façade occidentale**



Cl. V. Delesalle-Huvé

**Fig. 17 – Église Saint-Pierre de Lémenc, Chambéry (Savoie), façade sud**



Cl. V. Delesalle-Huvé



**Fig. 18 – Église Saint-Pierre de Lémenc, Chambéry (Savoie), base de l'ancien clocher, façade sud**



Cl. V. Delesalle-Huvé

**Fig. 19 – Église Saint-Pierre de Lémenc, Chambéry (Savoie), nef**



Cl. V. Delesalle-Huvé



**Fig. 20 – Église Saint-Pierre de Lémenc, Chambéry (Savoie), reliquaire de saint Concord, niche occidentale de la nef**



Cl. V. Delesalle-Huvé

**Fig. 21 – Église Saint-Pierre de Lémenc, Chambéry (Savoie), tombeau du général de Boigne, 4<sup>e</sup> travée de la nef, mur nord**



Cl. V. Delesalle-Huvé

**Fig. 22 – Église Saint-Pierre de Lémenc, Chambéry (Savoie), escalier d'accès à la chaire**



Cl. V. Delesalle-Huvé

**Fig. 23 – Église Saint-Pierre de Lémenc, Chambéry (Savoie), allée centrale de la nef**



Cl. V. Delesalle-Huvé



**Fig. 24 – Église Saint-Pierre de Lémenc, Chambéry (Savoie), les chapelles latérales sud**



Cl. V. Delesalle-Huvé

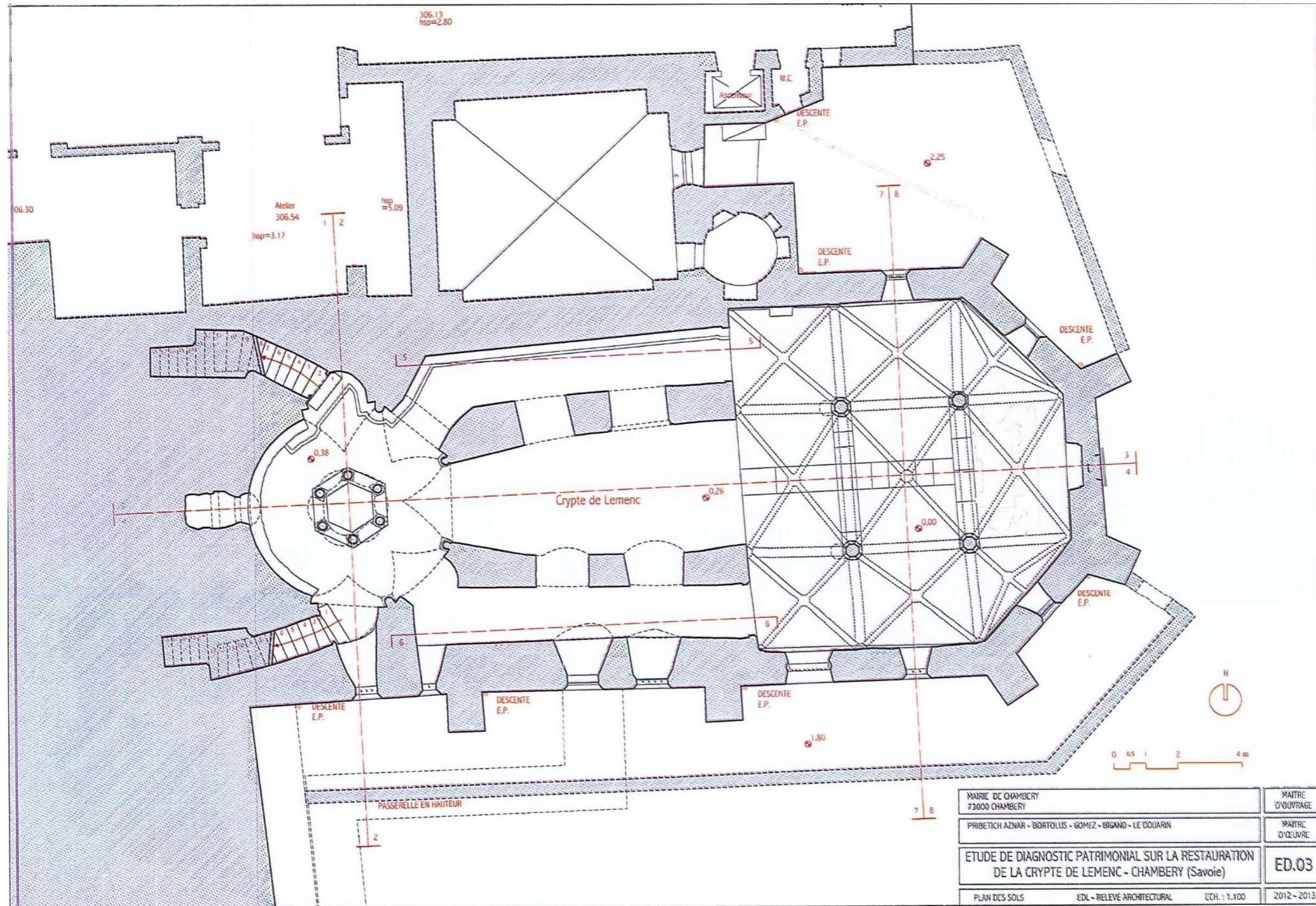
**Fig. 25 – Église Saint-Pierre de Lémenc, Chambéry (Savoie), chevet**



Cl. V. Delesalle-Huvé



Fig. 26 – Église Saint-Pierre de Lémenc, Chambéry (Savoie), plan de la crypte



Source : PRIBETICH AZNAR 2014, p. 7



**Fig. 27 – Église Saint-Pierre de Lémenc, Chambéry (Savoie), la rotonde et son édicule central**



Cl. V. Delesalle-Huvé

**Fig. 28 – Église Saint-Pierre de Lémenc, Chambéry (Savoie), margelle qui délimite l'édicule central**




Cl. V. Delesalle-Huvé

**Fig. 29 – Église Saint-Pierre de Lémenc, Chambéry (Savoie), coupole avec sa clé de voûte pendante**



Cl. V. Delesalle-Huvé

**Fig. 30 – Église Saint-Pierre de Lémenc, Chambéry (Savoie), absidiole nord-ouest et porte d'accès à la crypte**



Cl. V. Delesalle-Huvé




**Fig. 31 – Église Saint-Pierre de Lémenc, Chambéry (Savoie), nef de la crypte**



Cl. V. Delesalle-Huvé

**Fig. 32 – Église Saint-Pierre de Lémenc, Chambéry (Savoie), mur occidental de la rotonde**



Cl. V. Delesalle-Huvé



**Fig. 33 – Église Saint-Pierre de Lémenc, Chambéry (Savoie), oculus, vue orientale**



Cl. V. Delesalle-Huvé

**Fig. 34 – Église Saint-Pierre de Lémenc, Chambéry (Savoie), traces d'enduits à l'arrière de l'oculus**



Cl. V. Delesalle-Huvé



**Fig. 35 – Église Saint-Pierre de Lémenc, Chambéry (Savoie), oculus, vue occidentale**



Cl. V. Delesalle-Huvé

**Fig. 36 – Église Saint-Pierre de Lémenc, Chambéry (Savoie), nef, vue depuis l'abside**



Cl. V. Delesalle-Huvé

**Fig. 37 – Église Saint-Pierre de Lémenc, Chambéry (Savoie), sybille persique**



Cl. V. Delesalle-Huvé


**Fig. 38 – Église Saint-Pierre de Lémenc, Chambéry (Savoie), prophètes**



Cl. V. Delesalle-Huvé



Fig. 39 – Église Saint-Pierre de Lémenc, Chambéry (Savoie), coupe longitudinale de la crypte et de l'église haute



Source : PRIBETICH AZNAR 2014, p. 11

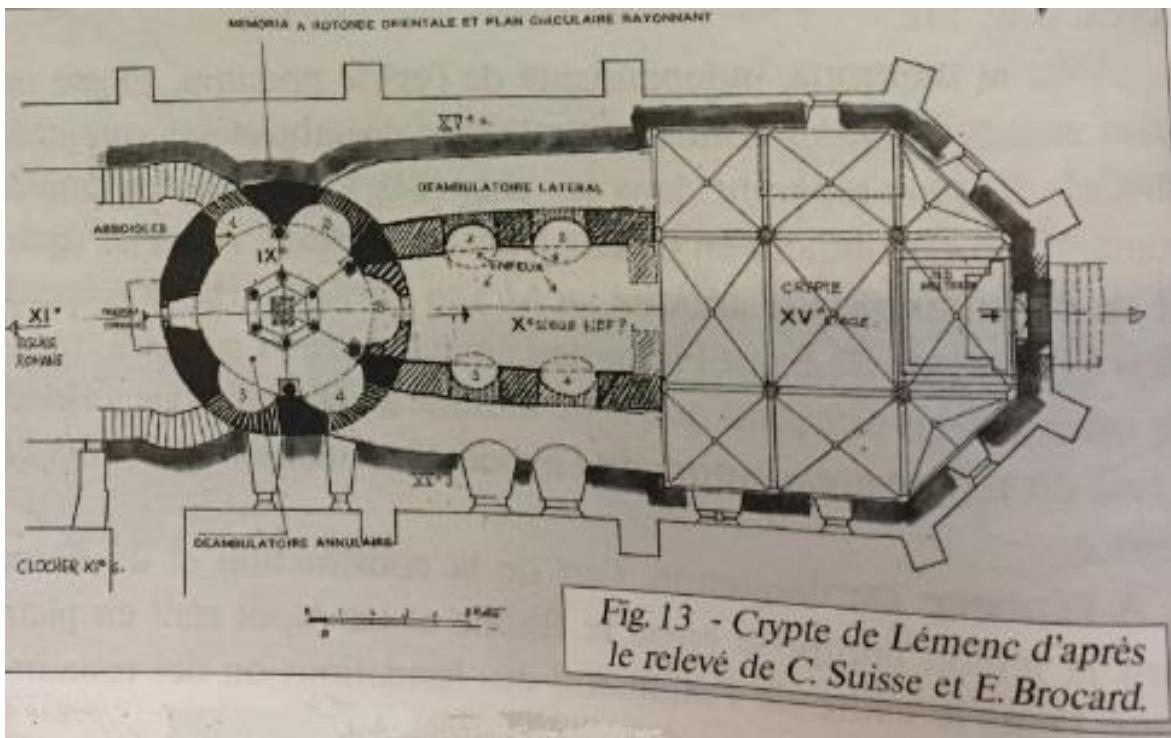


**Fig. 40 – Église Saint-Pierre de Lémenc, Chambéry (Savoie), abside de la crypte**



Cl. V. Delesalle-Huvé

**Fig. 41 – Plan de la crypte, C. Suisse et E. Brocard**



Source : BROCARD 2000, p. 278



**Fig. 42 – Mise au Tombeau**



Cl. P. Huvé

## **Partie 2**

-

### **Étude des sources documentaires**




**Fig. 43 – Église Saint-Pierre de Lémenc, Chambéry (Savoie), accès à la chaufferie et chaire**



Cl. V. Delesalle-Huvé

**Fig. 44 – Plan de la crypte, C. Suisse 1904**



Source : MAPa, Charenton

**Fig. 45 – Photo de la rotonde, grille de protection**



Source : MAPa, Charenton

**Fig. 46 – Église Saint-Pierre de Lémenc, Chambéry (Savoie), collatéral nord recouvert d’enduit**



Cl. V. Delesalle-Huvé



**Fig. 47 – Photo de la rotonde**



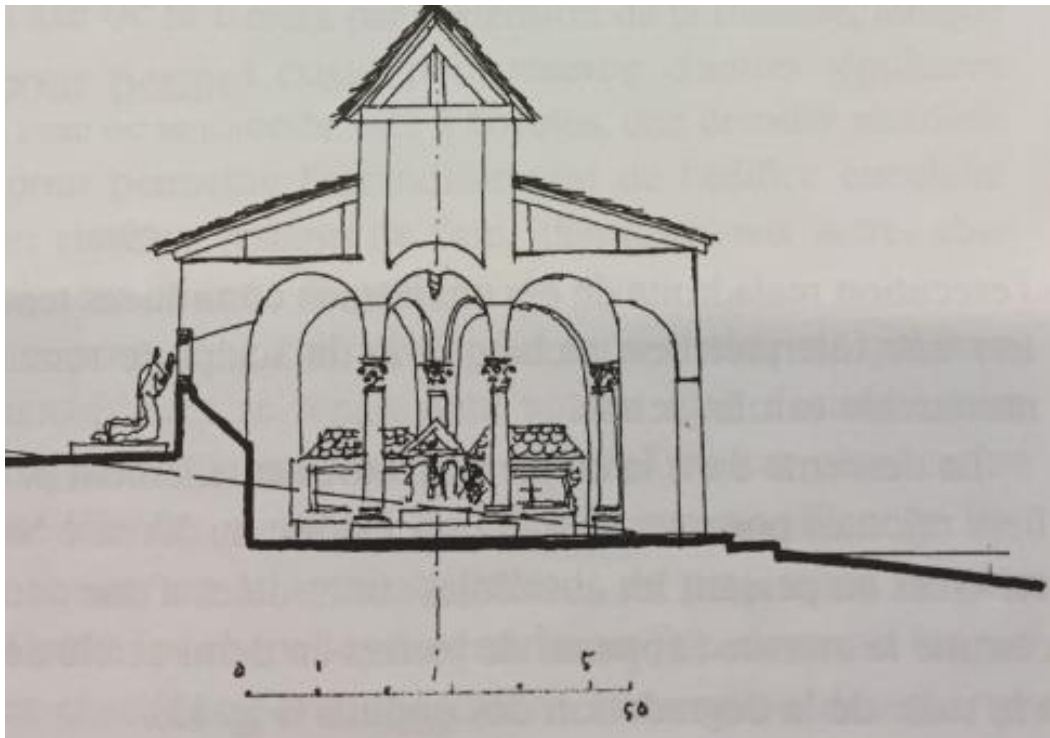
Source : MAPa, Charenton

**Fig. 48 – Photo de la rotonde, l’oculus n’est pas ouvert**



Source : MAPa, Charenton

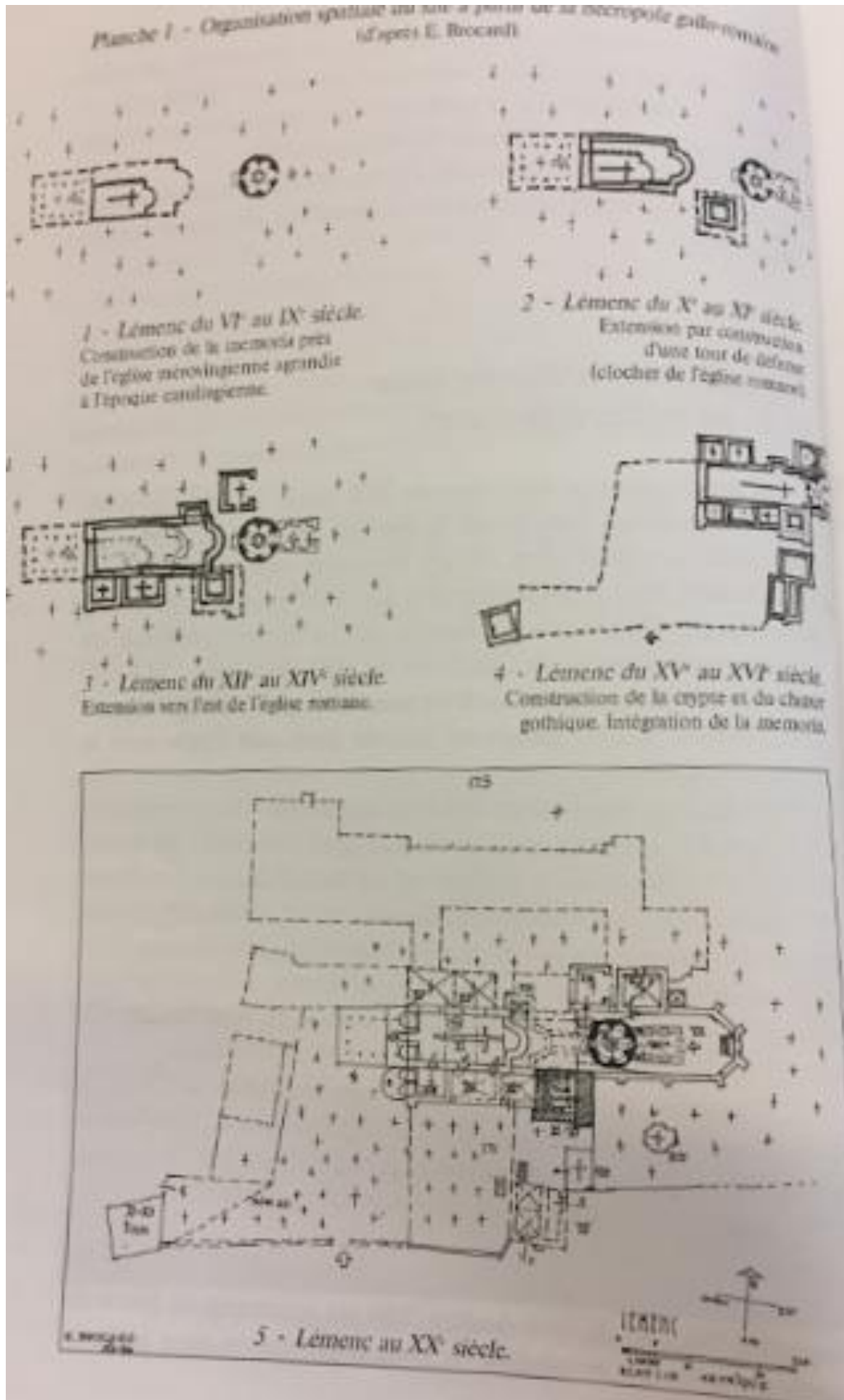
**Fig. 49 – Coupe verticale de la *memoria* selon E. Brocard**



Source : BROCARD 2000, p. 273



**Fig. 50 – Organisation spatiale du site, d’après E. Brocard**



Source : BROCARD 2000, p. 268